

Документация по планировке территории объекта

**«Реконструкция автомобильной дороги М-18 "Кола" - от Санкт-Петербурга через Петрозаводск, Мурманск, Печенгу до границы с Норвегией (международный автомобильный пункт пропуска через государственную границу Российской Федерации "Борисоглебск"). Реконструкция автомобильной дороги Р-21 "Кола" Санкт-Петербург - Петрозаводск - Мурманск - Печенга - граница с Королевством Норвегия на участке км 51+500 - км 68+000, Ленинградская область»**

**Том 3**

**ПРОЕКТ МЕЖЕВАНИЯ ТЕРРИТОРИИ.  
ОСНОВНАЯ ЧАСТЬ**

**Раздел 6**

**2020**

Номер тома	Обозначение	Наименование	Примечания
Том 1	190/12-ПЗ 1.3-ДПТ .1	Проект планировки территории Основная (утверждаемая) часть	
		Раздел 1. Проект планировки территории. Графическая часть	
		Раздел 2. Положение о размещении линейных объектов	
Том 2	190/12-ПЗ 1.3-ДПТ.2	Проект планировки территории Обосновывающая часть	
		Раздел 3. Материалы по обоснованию проекта планировки территории. Графическая часть	
		Раздел 4. Материалы по обоснованию проекта планировки территории. Пояснительная записка	
Том 3	190/12-ПЗ 1.3-ДПТ.3	Проект межевания территории Основная (утверждаемая) часть	
		Раздел 5. Чертеж межевания территории	
		Раздел 6. Пояснительная записка	
Том 4	190/12-ПЗ 1.3-ДПТ.4	Материалы по обоснованию проекта межевания территории	
		Раздел 7. Чертеж обоснования проекта межевания территории	
Том 5	190/12-ПЗ 1.3-ДПТ.5	Схема планировочной организации земельных участков	

Согласовано

Взам. инв. №

Подп. и дата

Инв. № подл.

						СП			
Изм.	Кол.уч	Лист	№ док	Подп.	Дата				
Разраб.		Фёдорова			12.19	СОДЕРЖАНИЕ	Стадия	Лист	Листов
Пров.		Илларионова			12.19		РД		1
						ООО «ТЕРРАРЕСУРС»			

## Содержание

Содержание.....	3
Введение.....	6
1 Основания для разработки проектной документации .....	7
2 Размещение территории проектирования в планировочной структуре Ленинградской области .....	9
3 Обоснование границ земельных участков .....	10
3.1 Перечень и сведения о площади образуемых земельных участков, в том числе возможные способы их образования.....	10
3.2 Вид разрешенного использования образуемых земельных участков в соответствии с проектом планировки территории.....	14
3.3 Установление публичных сервитутов .....	14
3.4 Целевое назначение лесов, вид (виды) разрешенного использования лесного участка, количественные и качественные характеристики лесного участка, сведения о нахождении лесного участка в границах особо защитных участков лесов .....	15
3.5 Перечень образуемых и изменяемых земельных участков, планируемых к дальнейшему изъятию в целях обеспечения реализации объекта: «Реконструкция автомобильной дороги М-18 "Кола" - от Санкт-Петербурга через Петрозаводск, Мурманск, Печенгу до границы с Норвегией (международный автомобильный пункт пропуска через государственную границу Российской Федерации "Борисоглебск"). Реконструкция автомобильной дороги Р-21 "Кола" Санкт-Петербург - Петрозаводск - Мурманск - Печенга - граница с Королевством Норвегия на участке км 51+500 - км 68+000, Ленинградская область» .....	16
3.6 Перечень земельных участков образуемых из неразграниченной государственной собственности , планируемых к дальнейшему изъятию в целях обеспечения реализации объекта: «Реконструкция автомобильной дороги М-18 "Кола" - от Санкт-Петербурга через Петрозаводск, Мурманск, Печенгу до границы с Норвегией (международный автомобильный пункт пропуска через государственную границу Российской Федерации "Борисоглебск"). Реконструкция автомобильной дороги Р-21 "Кола" Санкт-Петербург - Петрозаводск - Мурманск - Печенга - граница с Королевством Норвегия на участке км 51+500 - км 68+000, Ленинградская область» .....	19
3.7 Перечень публичных сервитутов .....	21
3.8 Графические материалы.....	22
4 ПРИЛОЖЕНИЯ.....	24
4.1 Перечень земельных участков, требуемых для строительства объекта « Реконструкция автомобильной дороги М-18 "Кола" - от Санкт-Петербурга через Петрозаводск, Мурманск, Печенгу до границы с Норвегией (международный автомобильный пункт пропуска через государственную границу Российской Федерации "Борисоглебск"). Реконструкция автомобильной дороги Р-21 "Кола" Санкт-Петербург - Петрозаводск - Мурманск - Печенга - граница с Королевством Норвегия на участке км 51+500 - км 68+000, Ленинградская область» .....	25
4.2 Каталог координат, образуемых и (или) изменяемых земельных участков, предназначенных для размещения автомобильной дороги общего пользования федерального значения .....	46

Взам. инв. №	
Подп. и дата	
Инв. № подл.	

Изм.	Кол.уч	Лист	№ док.	Подп.	Дата

4.3	Каталог координат, образуемых и (или) изменяемых земельных участков, предназначенных для устройства (переустройства) наземных инженерных коммуникаций принадлежащих сторонним правообладателям .....	61
4.4	Каталог координат, образуемых и (или) изменяемых земельных участков, в целях обеспечения реализации объекта, для временного занятия территории. ....	62
4.5	Каталог координат, образуемых и (или) изменяемых земельных участков и их частей, в целях обеспечения реализации объекта, в том числе сервитута .....	65
4.6	Каталог координат поворотных точек устанавливаемых красных линий .....	69
4.7	Каталог координат поворотных точек границ зоны планируемого размещения линейного объекта.....	73
4.8	Каталог координат поворотных точек границы зоны размещения объектов инженерной и транспортной инфраструктуры, связанных со строительством объекта федерального значения.....	83
4.9	Каталог координат поворотных точек границы зоны планируемого размещения объекта капитального строительства федерального значения, подлежащих переносу (переустройству) из зон планируемого размещения линейных объектов.....	84
4.10	Каталог координат поворотных точек устанавливаемой придорожной полосы.....	85
4.11	Распоряжение ФДА (Росавтодор) о подготовке документации по планировке территории от 25.03.2013 г. № 366-р.....	92
4.12	Утверждение документации по планировке территории ФДА (Росавтодор) от 10.02.2014 г. № 166-р.....	100
4.13	Письмо Администрации Приладожского городского поселения Кировского муниципального района Ленинградской области №1205/01-19 от 28.12.2019г. о согласовании документации по планировке территории.....	102
4.14	Письмо Администрации Путиловского сельского поселения Кировского муниципального района Ленинградской области №65 от 22.01.2020г. о согласовании документации по планировке территории.....	103
4.15	Письмо Администрации Назиевского городского поселения Кировского муниципального района Ленинградской области №2057/0119 от 24.12.2019г. о согласовании документации по планировке территории.....	105
4.16	Письмо Администрации Синявинского городского поселения Кировского муниципального района Ленинградской области №52 от 14.01.2020г. о согласовании документации по планировке территории.....	106
4.17	Письмо Комитета по природным ресурсам Ленинградской области №02-642/2020 от 10.01.2020г. о согласовании документации по планировке территории .....	107
4.18	Письмо Комитета по природным ресурсам Ленинградской области №01-6638/12-0-1 от 06.09.2012г. об особо охраняемых природных территориях регионального значения... ..	108
4.19	Заключение Департамента по недропользованию по северо-западному федеральному округу №486 ЛОД от 08.10.2012г. об отсутствии полезных ископаемых в недрах; .....	109
4.20	Письмо Невско-Ладужского бассейнового водного управления №Р6-34-6263 от 27.12.2012г. о размерах и условиях использования охранных зон водных объектов .....	110
4.21	Письмо Невско-Ладужского бассейнового водного управления №Р6-37-1103 от 20.02.2013г. о размерах и условиях использования охранных зон водных объектов .....	112

Взам. инв. №	
Подп. и дата	
Инв. № подл.	



4.22 Письмо Управления Федеральной службы по надзору в сфере защиты прав потребителей и благополучия человека по Ленинградской области №47-01-02-1157/13 от 21.03.2013г.; ..... 113

4.23 Письмо Министерства природных ресурсов и экологии Российской Федерации №12-47/17092 от 19.10.2012г. об особо охраняемых природных территориях федерального значения ..... 114

4.24 Письмо администрации МО «Назиевское городское поселение» муниципального образования «Кировский муниципальный район» Ленинградской области №633 от 21.05.2013г. об особо охраняемых природных территориях местного значения; ..... 115

4.25 Письмо Департамента государственной охраны, сохранения и использования объектов культурного наследия Комитета по культуре Ленинградской области №1190 от 22.07.2013г. о согласовании проведения работ ..... 116

4.26 Письмо Департамента государственной охраны, сохранения и использования объектов культурного наследия Комитета по культуре Ленинградской области №2507 от 12.12.2012г. об объектах культурного наследия ..... 118

4.27 Письмо администрации МО «Путиловское сельское поселение» муниципального образования «Кировский муниципальный район» Ленинградской области №385 от 06.05.2013г. об особо охраняемых природных территориях местного значения; ..... 121

4.28 Письмо администрации МО «Синявинское городское поселение» муниципального образования «Кировский муниципальный район» Ленинградской области №833 от 20.05.2013г. об особо охраняемых природных территориях местного значения; ..... 122

4.29 Письмо администрации МО «Приладожское городское поселение» муниципального образования «Кировский муниципальный район» Ленинградской области №540/01-19 от 15.05.2013г. об особо охраняемых природных территориях местного значения ..... 123

4.30 Документы ОАО «Синявинская птицефабрика» о размерах и режимах использования санитарно-защитной зоны предприятия ..... 124

4.31 Письмо Администрации Кировского муниципального района Ленинградской области №15-2655/13-0-2 от 28.05.2013г. о полигонах ТБО ..... 125

4.32 Письмо Комитета по топливно-энергетическому комплексу Ленинградской области №3-1603/2020 от 20.04.2020г. о согласовании документации по планировке территории .... 127

4.33 Проектная документация лесного участка ..... 128

Инов. № подл.	Подп. и дата	Взам. инв. №

Изм.	Кол.уч	Лист	№ док.	Подп.	Дата	190/12-ПЗ 1.3-ДПТ.3-ПЗ	Лист
							5

## Введение

Проект межевания территории, предусматривающий размещение линейного объекта федерального значения: «Реконструкция автомобильной дороги М-18 "Кола" - от Санкт-Петербурга через Петрозаводск, Мурманск, Печенгу до границы с Норвегией (международный автомобильный пункт пропуска через государственную границу Российской Федерации "Борисоглебск"). Реконструкция автомобильной дороги Р-21 "Кола" Санкт-Петербург - Петрозаводск - Мурманск - Печенга - граница с Королевством Норвегия на участке км 51+500 - км 68+000, Ленинградская область» разработан в соответствии с действующей законодательно-нормативной и методической документации:

1. Градостроительный кодекс Российской Федерации (от 29.12.2004 № 190-ФЗ).
2. Земельный кодекс Российской Федерации (от 25.10.2001 № 136-ФЗ).
3. Лесной кодекс Российской Федерации (от 04.12.2006 № 200-ФЗ).
4. Водный кодекс Российской Федерации (от 03.06.2006 № 74-ФЗ).
5. Федеральный закон от 25.06.2002 № 73-ФЗ «Об объектах культурного наследия (памятниках истории и культуры) народов Российской Федерации».
6. Федеральный закон от 10.01.2002 № 7-ФЗ «Об охране окружающей среды».
7. Федеральный закон от 21.02.1992 № 2395-1 «О недрах».
8. Федеральный закон Российской Федерации от 17.07.2001 № 101-ФЗ «О разграничении государственной собственности на землю».
9. Федеральный закон от 20.03.2011 № 41-ФЗ «О внесении изменений в градостроительный кодекс РФ и отдельные законодательные акты РФ в части вопросов территориального планирования».
10. Федеральный закон от 08.11.2007 № 257-ФЗ (ред. от 23.07.2013) «Об автомобильных дорогах и о дорожной деятельности в Российской Федерации и о внесении изменений в отдельные законодательные акты Российской Федерации».
11. Постановление Правительства РФ от 02.09.2009 № 717 (ред. от 11.03.2011) «О нормах отвода земель для размещения автомобильных дорог и (или) объектов дорожного сервиса».
12. Приказ Министерства транспорта Российской Федерации (Минтранс России) от 6 июля 2012 № 199.
13. Положение о водоохранных зонах водных объектов и их прибрежных защитных полосах (Пост. пр-ва РФ от 23.11.1996 № 14040).
14. СП 42.13330.2016 Актуализированная редакция СНиП 2.07.01-89\* «Градостроительство. Планировка и застройка городских и сельских поселений».
15. СНиП 11-04-2003 «Инструкция о порядке разработки, согласования, экспертизы и утверждения градостроительной документации».
16. СанПиН 2.2.1/2.1.1.1200-03 «Санитарно-защитные зоны и санитарная классификация предприятий, сооружений и иных объектов».

Взам. инв. №	Подп. и дата	Инв. № подл.					190/12-ПЗ 1.3-ДПТ.3-ПЗ	Лист
			Изм.	Кол.уч	Лист	№ док.		Подп.



дорог «Северо-Запад» имени Н.В. Смирнова Федерального дорожного агентства» (ФКУ УПРДОР «Северо-Запад»)).

Исходные данные предоставлены Заказчиком работ.

- Проект межевания территории разрабатывается в целях:

- определения местоположения границ, образуемых и изменяемых земельных участков для размещения линейного объекта капитального строительства федерального значения «Реконструкция автомобильной дороги М-18 "Кола" - от Санкт-Петербурга через Петрозаводск, Мурманск, Печенгу до границы с Норвегией (международный автомобильный пункт пропуска через государственную границу Российской Федерации "Борисоглебск"). Реконструкция автомобильной дороги Р-21 "Кола" Санкт-Петербург - Петрозаводск - Мурманск - Печенга - граница с Королевством Норвегия на участке км 51+500 - км 68+000, Ленинградская область»;

- подготовки чертежей проекта межевания;

- разработки схемы и составления перечня кадастровых номеров земельных участков, которые полностью или частично расположены в границах размещаемой автомобильной дороги или объекта дорожного хозяйства для целей резервирования.

Образованные земельные участки должны обеспечить:

- возможность полноценной реализации права собственности на формируемый земельный участок, включая возможность полноценного использования этого имущества в соответствии с тем назначением, и теми эксплуатационными качествами, которые присущи этому имуществу на момент межевания;

- возможность долгосрочного использования земельного участка, предполагающая, в том числе, возможность многовариантного пространственного развития недвижимости в соответствии с правилами землепользования и застройки, градостроительными нормативами;

- структура землепользования в пределах территории межевания, сформированная в результате межевания должна обеспечить условия для наиболее эффективного использования и развития этой территории.

Проект межевания разработан в границах элементов планировочной структуры, установленных проектом планировки территории (красными линиями).

Результат разработки проекта межевания территории – это образование земельных участков для строительства и эксплуатации объекта федерального значения «Реконструкция

Изн. № подл.	Подп. и дата	Взам. инв. №
--------------	--------------	--------------

Изн.	Кол.уч	Лист	№ док.	Подп.	Дата	190/12-ПЗ 1.3-ДПТ.3-ПЗ	Лист
							8

автомобильной дороги М-18 "Кола" - от Санкт-Петербурга через Петрозаводск, Мурманск, Печенгу до границы с Норвегией (международный автомобильный пункт пропуска через государственную границу Российской Федерации "Борисоглебск"). Реконструкция автомобильной дороги Р-21 "Кола" Санкт-Петербург - Петрозаводск - Мурманск - Печенга - граница с Королевством Норвегия на участке км 51+500 - км 68+000, Ленинградская область».

## 2 РАЗМЕЩЕНИЕ ТЕРРИТОРИИ ПРОЕКТИРОВАНИЯ В ПЛАНИРОВОЧНОЙ СТРУКТУРЕ ЛЕНИНГРАДСКОЙ ОБЛАСТИ

Проектируемая автомобильная дорога расположена в Кировском муниципальном районе Ленинградской области. Начало участка проектирования - км 51+500 существующей автомобильной дороги М-18 «Кола»; конец участка - км 68+000 существующей автомобильной дороги М-18 «Кола»

Проектируемый объект расположен в границах следующих муниципальных образований:

1. Синявинское городское поселение Кировского муниципального района Ленинградской области;
2. Приладожское городское поселение Кировского муниципального района Ленинградской области;
3. Путиловское сельское поселение Кировского муниципального района Ленинградской области;
4. Назиевское городское поселение Кировского муниципального района Ленинградской области.

Рассматриваемая территория расположена в границах кадастровых кварталов:

47:16:0434003, 47:16:0434001, 47:16:0503002, 47:16:0540001, 47:16:0504001, 47:16:0504002, 47:16:0503001, 47:16:0412001, 47:16:0421019.

Взам. инв. №	
Подп. и дата	
Инв. № подл.	

								190/12-ПЗ 1.3-ДПТ.3-ПЗ	Лист
Изм.	Кол.уч	Лист	№ док.	Подп.	Дата				9

## 3 ОБОСНОВАНИЕ ГРАНИЦ ЗЕМЕЛЬНЫХ УЧАСТКОВ

### 3.1 Перечень и сведения о площади образуемых земельных участков, в том числе возможные способы их образования

Образование земельных участков для размещения Объекта строительства осуществляется исключительно в соответствии с утвержденным проектом межевания территории. Проект межевания территории разработан с учетом требований к образуемым и измененным земельным участкам, установленных земельным законодательством. Проектом межевания территории предусмотрено образование земельных участков путем раздела, в том числе с сохранением в измененных границах исходного, а также путем образования из земель, находящихся в государственной собственности. Проектируемый объект расположен на землях, относящихся к категориям: земли сельскохозяйственного назначения, земли населенных пунктов, земли промышленности, энергетики, транспорта, связи, радиовещания, телевидения, информатики, земли для обеспечения космической деятельности, земли обороны, безопасности и земли иного специального назначения (далее – земли промышленности), земли лесного фонда, земли запаса, а также земли, категория которых не установлена.

Площади земельных участков, в отношении которых предполагается изъятие для государственных нужд, попадающих в зону планируемого размещения линейных объектов, а также земельных участков необходимых для складирования строительных и иных материалов, размещения временных или вспомогательных сооружений (включая ограждения, бытовки, навесы) и (или) строительной техники, которые необходимы для обеспечения строительства, определены на основании проектных решений. Сведения о площадях образуемых земельных участков, попадающих в границы зоны размещения линейного объекта, в том числе земельных участков на которые предполагается установление публичного сервитута на период строительства линейного объекта представлены на чертежах «Чертеж межевания территории М 1:2000», а также в Перечнях образуемых земельных участков (Таблица 1, 2, 3. Прил. 4.1).

Постановка земельных участков (на период строительства) на государственный кадастровый учет не требуется, использование земель предусмотрено:

- на основании договоров аренды или сервитута, заключенного с собственниками, пользователями (юр. и физ. лицами) земельных участков;
- на основании разрешения уполномоченного органа на использование земельных участков, находящихся в государственной или муниципальной собственности.

Изн. № подл.
Подп. и дата
Взам. инв. №

Изм.	Кол.уч	Лист	№ док.	Подп.	Дата

Статьей 39.34 Земельного кодекса Российской Федерации определено, что Разрешение на использование земель или земельного участка, находящихся в государственной или муниципальной собственности, выдается в порядке, установленном Правительством Российской Федерации.

Правила выдачи разрешения на использование земель или земельного участка, находящихся в государственной или муниципальной собственности утверждены Постановлением Правительства Российской Федерации от 27.11.2014 № 1244 «Об утверждении Правил выдачи разрешения на использование земель или земельного участка, находящихся в государственной или муниципальной собственности».

Перечень земельных участков, требуемых для строительства объекта на период строительства представлен в ПРИЛОЖЕНИИ 4.1.

Граница полосы отвода, необходимая для строительства автомобильной дороги, определена в соответствии с Федеральным законом Российской Федерации N257-ФЗ от 8 ноября 2007 г. «Об автомобильных дорогах и о дорожной деятельности в Российской Федерации и о внесении изменений в отдельные законодательные акты Российской Федерации» и «Нормами отвода земель для размещения автомобильных дорог и (или) объектов дорожного сервиса», утвержденными Постановлением Правительства РФ № 717 от 02.09.2009 г.

Общая площадь территории проектирования земельного участка составляет **287,1517 га (2871517 кв.м)**.

Площадь существующей полосы автомобильной дороги, находящейся в постоянном (бессрочном) пользовании ФКУ Упрдор "Северо-Запад", в границах работ составляет **113,2463 га (1132463 кв.м)**.

Площадь земельных участков, отводимых для реализации проекта, составляет **265,7361га (2657361 кв.м)**.

В том числе:

- земли сельскохозяйственного назначения 4,0601га (40601 кв.м);

- земли населенных пунктов 0,1971га (388 кв.м);

- земли промышленности, энергетики, транспорта, связи, радиовещания, телевидения, информатики, земли для обеспечения космической деятельности, земли обороны, безопасности и земли иного специального назначения 113,8192 га (1138192 кв.м);

Взам. инв. №
Подп. и дата
Инв. № подл.

Изм.	Кол.уч	Лист	№ док.	Подп.	Дата

190/12-ПЗ 1.3-ДПТ.3-ПЗ

- земли лесного фонда 145,8453 га (1458453 кв.м);
- земли запаса 0,0607 га (0607 кв.м);
- земли неразграниченной государственной собственности 1,7537га (17537 кв.м).

Также требуется предоставление земель на период строительства (временный отвод) в целях переустройства коммуникаций и устройства временных объездов.

Переустройство инженерных коммуникаций предусматривает занятие земельных участков, на период строительства, которые находятся:

- на праве собственности, в постоянном (бессрочном) пользовании, в аренде юридических и физических лиц;
- на праве федеральной и муниципальной собственности;
- в неразграниченной государственной собственности.

Площадь земельных участков, испрашиваемых на период строительства, составляет **12.4156 га (124156 кв.м)**.

В том числе:

- земли промышленности, энергетики, транспорта, связи, радиовещания, телевидения, информатики, земли для обеспечения космической деятельности, земли обороны, безопасности и земли иного специального назначения 0,1958га (1958 кв.м);
- земли лесного фонда 20,3675 га (203675 кв.м);
- земли неразграниченной государственной собственности 0,8523 га (8523 кв.м).

Для достижения целей задач межевания территории предусмотрено образование земельных участков:

- предназначенных для размещения объекта федерального значения;
- под наземные элементы инженерных коммуникаций.

Временное занятие земельных участков предусмотрено:

- на период строительства (проведения работ по устройству (переустройству) инженерных коммуникаций).

Изн. № подл.	Подп. и дата	Взам. инв. №

						190/12-ПЗ 1.3-ДПТ.3-ПЗ	Лист
Изм.	Кол.уч	Лист	№ док.	Подп.	Дата		12



Перечень и сведения о площади образуемых и изменяемых земельных участков даны в таблице 1 и таблице 2.

В ходе разработки проекта межевания территории были выявлена реестровая ошибка в границах смежных земельных участках, вызывающие чересполосицу и (или наложение границ смежных земельных участков:

- граница земельного участка с кадастровым номером 47:16:0434001:154 (земли лесного фонда) пересекает границу земельных участков с кадастровым номером 47:16:0434001:27 и 47:16:0434003:52 (правообладатель Российская Федерация, ФКУ Упрдор "Северо-Запад"). На все земельные участки лесного фонда подготовлена и утверждена проектная документация лесного участка; Площади по двойному учету не исключены из материалов лесоустройства в связи с тем, что факты перевода спорных земельных участков из категории земель земли лесного фонда в категорию земель промышленности не подтверждены распоряжением правительства Российской Федерации, что требовало на тот момент законодательство. Утвержденная Документация по планировке территории будет являться основанием обращения в комиссию Росреестра – для вынесения решения по внесению изменений в материалы лесоустройства. Площадь земельных участков с реестровой ошибкой не входит в общую площадь участков документации по планировке территории. В случае снятия участка 47:16:0434001:154 с кадастрового учета, образуемые из него участки будут иметь номер 47:16:0000000:2 (кадастровый номер Кировского лесничества, Кировского района, Ленинградской области).

**Земельные участки, отраженные вне границ зоны планируемого размещения объекта капитального строительства.**

Земельные участки 47:00:0000000:2:ЗУ34, 47:00:0000000:2:ЗУ35, 47:00:0000000:2:ЗУ36, 47:00:0000000:2:ЗУ37, 47:00:0000000:2:ЗУ38, 47:00:0000000:2:ЗУ39, 47:00:0000000:2:ЗУ40, 47:00:0000000:2:ЗУ41, 47:00:0000000:2:ЗУ42, 47:00:0000000:2:ЗУ43, 47:00:0000000:2:ЗУ44, 47:00:0000000:2:ЗУ45 образованы с целью размещения наземных элементов переустраиваемых инженерных коммуникаций, принадлежащих сторонним правообладателям.

Объект федерального значения не предполагается к размещению в границах вышеперечисленных контуров земельных участков, в связи с чем, они отражены вне границ зоны планируемого размещения объекта капитального строительства.

Взам. инв. №	
Подп. и дата	
Инв. № подл.	

Изм.	Кол.уч	Лист	№ док.	Подп.	Дата

### 3.2 Вид разрешенного использования образуемых земельных участков в соответствии с проектом планировки территории

В соответствии с Классификатором видов разрешенного использования земельных участков, утвержденным приказом Министерства экономического развития Российской Федерации от 01.09.2014 № 540, намечаемый к установлению вид разрешенного использования земельных участков, попадающих в границы проектируемого Объекта строительства:

для земельных участков, расположенных за границами населенных пунктов – «**автомобильный транспорт**» (размещение автомобильных дорог и технически связанных с ними сооружений; размещение зданий и сооружений, предназначенных для обслуживания пассажиров, а также обеспечивающие работу транспортных средств, размещение объектов, предназначенных для размещения постов органов внутренних дел, ответственных за безопасность дорожного движения; оборудование земельных участков для стоянок автомобильного транспорта, а также для размещения депо (устройства мест стоянок) автомобильного транспорта, осуществляющего перевозки людей по установленному маршруту);

для земельных участков, расположенных в границах населенных пунктов – «**земельные участки (территории) общего пользования**» (размещение объектов улично-дорожной сети, автомобильных дорог и пешеходных тротуаров в границах населенных пунктов, пешеходных переходов, набережных, береговых полос водных объектов общего пользования, скверов, бульваров, площадей, проездов, малых архитектурных форм благоустройства).

Категория земель образуемых земельных участков, попадающих в границы проектируемого Объекта строительства:

для земельных участков, расположенных за границами населенных пунктов – «Земли промышленности, энергетики, транспорта, связи, радиовещания, телевидения, информатики, земли для обеспечения космической деятельности, земли обороны, безопасности и земли иного специального назначения»;

для земельных участков, расположенных в границах населенных пунктов – «Земли населенных пунктов».

### 3.3 Установление публичных сервитутов

В соответствии с пунктом 4.2 статьи 25 Федерального закона РФ от 08.11.2007 №257-ФЗ «Об автомобильных дорогах и о дорожной деятельности в Российской Федерации и о

Взам. инв. №	
Подп. и дата	
Инв. № подл.	

Изм.	Кол.уч	Лист	№ док.	Подп.	Дата

190/12-ПЗ 1.3-ДПТ.3-ПЗ

вносении изменений в отдельные законодательные акты Российской Федерации» использование гражданами или юридическими лицами земельных участков в границах полос отвода автомобильных дорог (за исключением частных автомобильных дорог) в целях прокладки, переноса, переустройства инженерных коммуникаций, их эксплуатации предусмотрено на условиях публичного сервитута. Части земельных участков, предполагаемых к использованию на правах сервитута будут формироваться на основании схем на КПТ, являющихся приложениями к соглашению о сервитуте. Границы частей земельных участков будут устанавливаться по границам охранных зон коммуникаций (таблица 3).

В соответствии с пунктом 3 статьи 39.37 Федерального закона от 03.08.2018 N 341-ФЗ "О внесении изменений в Земельный кодекс Российской Федерации и отдельные законодательные акты Российской Федерации в части упрощения размещения линейных объектов" устройство пересечений автомобильных дорог или железнодорожных путей с железнодорожными путями общего пользования на земельных участках, находящихся в государственной собственности, в границах полос отвода железных дорог, а также устройство пересечений автомобильных дорог или железнодорожных путей с автомобильными дорогами или примыканий автомобильных дорог к другим автомобильным дорогам на земельных участках, находящихся в государственной или муниципальной собственности, в границах полосы отвода автомобильной дороги. Границы частей земельных участков будут устанавливаться по существующему отводу автомобильной дороги (таблица 3).

Решения об установлении публичных сервитутов в отношении земельных участков в границах полос отвода автомобильных дорог общего пользования федерального значения принимаются федеральным органом исполнительной власти, осуществляющим функции по оказанию государственных услуг и управлению государственным имуществом в сфере дорожного хозяйства.

**3.4 Целевое назначение лесов, вид (виды) разрешенного использования лесного участка, количественные и качественные характеристики лесного участка, сведения о нахождении лесного участка в границах особо защитных участков лесов**

Участки земель лесного фонда, для размещения Объекта строительства, распложены в Вороновском, Мгинском (северная часть), Шумском участковых лесничествах, Кировского лесничества, Кировский района, Ленинградской области.

Целевое назначение лесов – защитные леса (леса, выполняющие функции защиты природных и иных объектов (защитные полосы лесов, расположенные вдоль

Взам. инв. №						
Подп. и дата						
Инв. № подл.						
Изм.	Кол.уч	Лист	№ док.	Подп.	Дата	<b>190/12-ПЗ 1.3-ДПТ.3-ПЗ</b>
						15

железнодорожных путей общего пользования, федеральных автомобильных дорог общего пользования, автомобильных дорог общего пользования, находящихся в собственности субъектов Российской Федерации)).

Вид разрешенного использования лесов: строительство линейного объекта/ строительство, реконструкция и эксплуатация линейных объектов.

Целевое назначение лесов, вид (виды) разрешенного использования лесных участков, количественные и качественные характеристики представлены в Приложении 4.33 Проектная документация лесного участка на CD-диске.

**3.5 Перечень образуемых и изменяемых земельных участков, планируемых к дальнейшему изъятию в целях обеспечения реализации объекта: «Реконструкция автомобильной дороги М-18 "Кола" - от Санкт-Петербурга через Петрозаводск, Мурманск, Печенгу до границы с Норвегией (международный автомобильный пункт пропуска через государственную границу Российской Федерации "Борисоглебск"). Реконструкция автомобильной дороги Р-21 "Кола" Санкт-Петербург - Петрозаводск - Мурманск - Печенга - граница с Королевством Норвегия на участке км 51+500 - км 68+000, Ленинградская область»**

Таблица 1

№ п/п	№ на плане	Кадастровый номер земельного участка/кадастровый квартал	Условный номер образуемого земельного участка	Адрес (местоположение) земельного участка	Общая площадь земельного участка, кв.м.	Испрашиваемая (изымаемая) площадь, кв.м.	Категория земель	Фактическое разрешенное использование
1	47	47:00:0000000:2	47:00:0000000:2:3У1	Ленинградская область, Кировский район, Кировское лесничество, Мгинское участковое лесничество (северная часть), квартал № 27 часть выдела 9.	2202440995	63	Земли лесного фонда	-
2	48	47:00:0000000:2	47:00:0000000:2:3У2	Ленинградская область, Кировский район, Кировское лесничество, Вороновское участковое лесничество, квартал №14, части выделов 21.1, 25	2202440995	2993	Земли лесного фонда	-
3	49	47:00:0000000:2	47:00:0000000:2:3У3	Ленинградская область, Кировский район, Кировское лесничество, Мгинское участковое лесничество (северная часть), квартал № 23, части выделов 6, 8, квартал	2202440995	78409	Земли лесного фонда	-

Изн. № подл.	Подп. и дата	Взам. инв. №

№ п/п	№ на плане	Кадастровый номер земельного участка/кадастровый квартал	Условный номер образуемого земельного участка	Адрес (местоположение) земельного участка	Общая площадь земельного участка, кв.м.	Испрашиваемая (изымаемая) площадь, кв.м.	Категория земель	Фактическое разрешенное использование
				№ 24, выдел 1, 2, 6, части выделов 7, 8.				
4	50	47:00:0000000:2	47:00:0000000:2:3У4	Ленинградская область, Кировский район, Кировское лесничество, Мгинское участковое лесничество (северная часть), квартал № 30, части выделов 7, 20.	2202440995	272	Земли лесного фонда	-
5	51	47:00:0000000:2	47:00:0000000:2:3У5	Ленинградская область, Кировский район, Кировское лесничество, Мгинское участковое лесничество (северная часть), квартал № 30, часть выдела 21.	2202440995	286	Земли лесного фонда	-
6	97	47:16:0503001:32	47:16:0503001:32:3У1	Ленинградская область, Кировский район, федеральная автомобильная дорога М-18 "Кола" от км 40+082 до км 95+980	118441	5116	Земли промышленности	для автомобильной дороги
7	98	47:16:0540001:93	47:16:0540001:93:3У1	Ленинградская область, Кировский район, федеральная автомобильная дорога М-18 "Кола" от км 40+082 до км 95+980	64776	26434	Земли промышленности	для автомобильной дороги
8	99	47:16:0434001:27	47:16:0434001:27:3У1	Ленинградская область, Кировский район, федеральная автомобильная дорога М-18 "Кола" от км 40+082 до км 95+980	625324	129346	Земли промышленности	для автомобильной дороги
9	100	47:16:0434003:52	47:16:0434003:52:3У1	Ленинградская область, Кировский район, федеральная автомобильная дорога М-18 "Кола" от км 40+082 до км 95+980	398042	144442	Земли промышленности	для автомобильной дороги
10	101	47:16:0434001:166	47:16:0434001:166	Ленинградская область, Кировский район, вдоль шоссе Кола, км 60+300 (слева), в р-е п.Приладожский	15338	15338	Земли промышленности	Автомобильный транспорт
11	102	47:16:0503002:135	47:16:0503002:135	Ленинградская область, р-н Кировский	768	768	Земли промышленности	Автомобильный транспорт

Взам. инв. №	
Подп. и дата	
Инв. № подл.	

Изм.	Кол.уч	Лист	№ док.	Подп.	Дата

190/12-ПЗ 1.3-ДПТ.3-ПЗ

№ п/п	№ на плане	Кадастровый номер земельного участка/кадастровый квартал	Условный номер образуемого земельного участка	Адрес (местоположение) земельного участка	Общая площадь земельного участка, кв.м.	Испрашиваемая (изымаемая) площадь, кв.м.	Категория земель	Фактическое разрешенное использование
12	103	47:16:0540001:904	47:16:0540001:904	Ленинградская область, Кировский район	6434	6434	Земли промышленности	Автомобильный транспорт
13	104	47:16:0000000:43831	47:16:0000000:43831:3У1	Ленинградская область, Кировский район, Путиловское сельское поселение, а/д "Шлиссельбург-Нижняя Шальдиха-Путилово-ст.Назия"	182947	686	Земли промышленности	для эксплуатации автодороги
14	105	47:16:0434001:1404	47:16:0434001:1404:3У1	Российская Федерация, Ленинградская область, Кировский муниципальный район, Приладожское городское поселение, автодорога Кола, 58 км, уч. 2а	20430	1538	Земли промышленности	для эксплуатации дороги общехозяйственной подъезд к п/ф Назия
15	106	47:16:0434003:381	47:16:0434003:381:3У1	Ленинградская область, Кировский муниципальный район, Синявинское городское поселение, а/д "Подъезд к пос. Синявино"	30117	3394	Земли промышленности	для эксплуатации автодороги
16	107	47:16:0434003:377	47:16:0434003:377:3У1	Ленинградская область, Кировский муниципальный район, Приладожское городское поселение, "подъезд к п.Приладожский" (ГП Приладожский)	2717	2082	Земли промышленности	под автомобильную дорогу
17	110	47:16:0540001:903	47:16:0540001:903(1)	Ленинградская область, Кировский район	10978	6366	Земли сельскохозяйственного назначения	для ведения сельскохозяйственного использования
18	111	47:16:0540001:903	47:16:0540001:903(3)	Ленинградская область, Кировский район	10978	3073	Земли сельскохозяйственного назначения	для ведения сельскохозяйственного использования
19	112	47:16:0540001:903	47:16:0540001:903(2)	Ленинградская область, Кировский район	10978	1539	Земли сельскохозяйственного назначения	для ведения сельскохозяйственного использования
20	113	47:16:0540001:1035	47:16:0540001:1035	Ленинградская область, Кировский район, АОЗТ Дальняя Поляна	14874	14874	Земли сельскохозяйственного назначения	для ведения дачного хозяйства

Взам. инв. №	
Подп. и дата	
Инв. № подл.	

№ п/п	№ на плане	Кадастровый номер земельного участка/кадастровый квартал	Условный номер образуемого земельного участка	Адрес (местоположение) земельного участка	Общая площадь земельного участка, кв.м.	Испрашиваемая (изымаемая) площадь, кв.м.	Категория земель	Фактическое разрешенное использование
							назначения	
21	114	47:16:0540001:901	47:16:0540001:901	Ленинградская область, Кировский район	12696	12696	Земли сельскохозяйственного назначения	для сельскохозяйственного производства
22	115	47:16:0540001:902	47:16:0540001:902:3У1	Ленинградская область, Кировский район	41304	87	Земли сельскохозяйственного назначения	для сельскохозяйственного производства
23	116	47:16:0540001:1124	47:16:0540001:1124:3У1	Российская Федерация, Ленинградская область, Кировский район, АОЗТ Дальняя Поляна	31059	1966	Земли сельскохозяйственного назначения	для ведения дачного хозяйства
24	117	47:16:0434003:316	47:16:0434003:316:3У1	Российская Федерация, Ленинградская область, Кировский муниципальный район, Приладожское городское поселение, автодорога Кола, 58 км, уч. ба	11554	607	Земли запаса	

**3.6 Перечень земельных участков образуемых из неразграниченной государственной собственности, планируемых к дальнейшему изъятию в целях обеспечения реализации объекта: «Реконструкция автомобильной дороги М-18 "Кола" - от Санкт-Петербурга через Петрозаводск, Мурманск, Печенгу до границы с Норвегией (международный автомобильный пункт пропуска через государственную границу Российской Федерации "Борисоглебск"). Реконструкция автомобильной дороги Р-21 "Кола" Санкт-Петербург - Петрозаводск - Мурманск - Печенга - граница с Королевством Норвегия на участке км 51+500 - км 68+000, Ленинградская область»**

Таблица 2

№ п/п	№ на плане	Кадастровый номер земельного участка/кадастровый квартал	Условный номер образуемого земельного участка	Адрес (местоположение) земельного участка	Испрашиваемая (изымаемая) площадь, кв.м.	Категория земель
1	120	47:16:0000000	47:16:0000000:3У1	Ленинградская область, Кировский	391	категория не установлена

Взам. инв. №	
Подп. и дата	
Инв. № подл.	

Изм.	Кол.уч	Лист	№ док.	Подп.	Дата

190/12-ПЗ 1.3-ДПТ.3-ПЗ

Лист

19

№ п/п	№ на плане	Кадастровый номер земельного участка/кадастровый квартал	Условный номер образуемого земельного участка	Адрес (местоположение) земельного участка	Испрашиваемая (изымаемая) площадь, кв.м.	Категория земель
				район, Путиловское сельское поселение		
2	124	47:16:0540001	47:16:0540001:3У1	Ленинградская область, Кировский район, Путиловское сельское поселение	220	категория не установлена
3	125	47:16:0540001	47:16:0540001:3У2	Ленинградская область, Кировский район, Путиловское сельское поселение	348	категория не установлена
4	128	47:16:0434003	47:16:0434003:3У1	Ленинградская область, Кировский район, Путиловское сельское поселение	1771	категория не установлена
5	131	47:16:0434001	47:16:0434001:3У1	Ленинградская область, Кировский муниципальный район, Синявинское городское поселение	74	категория не установлена
6	132	47:16:0434001	47:16:0434001:3У2	Ленинградская область, Кировский муниципальный район, Синявинское городское поселение	962	категория не установлена
7	133	47:16:0434001	47:16:0434001:3У3	Ленинградская область, Кировский муниципальный район, Синявинское городское поселение	9	категория не установлена
8	134	47:16:0434001	47:16:0434001:3У4	Ленинградская область, Кировский муниципальный район, Синявинское городское поселение	51	категория не установлена
9	135	47:16:0434001	47:16:0434001:3У5	Ленинградская область, Кировский муниципальный район, Приладожское городское поселение	4856	категория не установлена
10	136	47:16:0434001	47:16:0434001:3У6	Ленинградская область, Кировский район, Синявинское городское поселение	1636	категория не установлена
11	137	47:16:0434001	47:16:0434001:3У7	Ленинградская область, Кировский муниципальный район, Приладожское городское поселение	3706	категория не установлена
12	140	47:16:0503002	47:16:0503002:3У1	Ленинградская область, Кировский район, Путиловское сельское поселение	3360	категория не установлена
13	141	47:16:0503002	47:16:0503002:3У2	Ленинградская область, Кировский район, Путиловское сельское поселение	43	категория не установлена

Изм. № подл.	Подп. и дата	Взам. инв. №

Изм.	Кол.уч	Лист	№ док.	Подп.	Дата

190/12-ПЗ 1.3-ДПТ.3-ПЗ

Лист

20



### 3.7 Перечень публичных сервитутов

Таблица 3

№ п/п	Кадастровый номер земельного участка/кадастровый квартал	Кадастровые номера образуемых земельных участков	Наименование объекта	Общая площадь, кв.м.
1	47:16:0434003:52	47:16:0434003:52/чзу1	Северо-Европейский магистральный газопровод, участок Грязовец-Выборг км 436 - км 597	994
2	47:16:0434001:27	47:16:0434001:27/чзу1	Северо-Европейский магистральный газопровод, участок Грязовец-Выборг км 436 - км 597	827
3	47:16:0434001:2417	47:16:0434001:2417/чзу1	Северо-Европейский магистральный газопровод, участок Грязовец-Выборг км 436 - км 597	1739
4	47:16:0434003:401	47:16:0434003:401/чзу1	Северо-Европейский магистральный газопровод, участок Грязовец-Выборг км 436 - км 597	900
5	47:16:0434001:2405	47:16:0434001:2405/чзу1	Северо-Европейский магистральный газопровод, участок Грязовец-Выборг км 436 - км 597	4820
6	47:16:0434003:412	47:16:0434003:412/чзу1	Северо-Европейский магистральный газопровод, участок Грязовец-Выборг км 436 - км 597	399
7	47:16:0434001:27	47:16:0434001:27/чзу2	Магистральный газопровод Грязовец-Ленинград 1-я, 2-я нитка	833
8	47:16:0434001:2417	47:16:0434001:2417/чзу2	Магистральный газопровод Грязовец-Ленинград 1-я, 2-я нитка	5601
9	47:16:0434003:52	47:16:0434003:52/чзу2	Магистральный газопровод Грязовец-Ленинград 1-я, 2-я нитка	1008
10	47:16:0434003:401	47:16:0434003:401/чзу2	Магистральный газопровод Грязовец-Ленинград 1-я, 2-я нитка	186
11	47:16:0434001:2405	47:16:0434001:2405/чзу2	Магистральный газопровод Грязовец-Ленинград 1-я, 2-я нитка	1277
12	47:16:0434003:412	47:16:0434003:412/чзу2	Магистральный газопровод Грязовец-Ленинград 1-я, 2-я нитка	1217
13	47:16:0434001:1404	47:16:0434001:1404/чзу1	Дорога общехозяйственная подъезд к п/ф Назия	1538
14	47:16:0434003:316	47:16:0434003:316/чзу1	Дорога общехозяйственная от центральной проходной п/ф Синявинская	607
15	47:16:0000000:43785	47:16:0000000:43785/чзу1	ВЛ-10кВ электроснабжения УКЗ 20(21) 000 582 10 1 МГ Грязовец-Ленинград 1-я, 2-я нитка	416
16	47:16:0434001:27	47:16:0434001:27/чзу3	ВЛ-10кВ электроснабжения УКЗ 20(21) 000 582 10 1 МГ Грязовец-Ленинград 1-я, 2-я нитка	607
17	47:16:0434003:405	47:16:0434003:405/чзу1	ВЛ-10кВ электроснабжения УКЗ 20(21) 000 582 10 1 МГ Грязовец-Ленинград 1-я, 2-я нитка	318
18	47:16:0434001:27	47:16:0434001:27/чзу4	ВЛ-10кВ ССНТ массив "Восход" Кировский район	561
19	47:16:0434003:52	47:16:0434003:52/чзу3	ВЛ-10кВ ССНТ массив "Восход" Кировский район	876
20	47:16:0434003:408	47:16:0434003:408/чзу1	ВЛ-10кВ ССНТ массив "Восход" Кировский район	124
21	47:16:0434001:2406	47:16:0434001:2406/чзу1	ВЛ-10кВ ССНТ массив "Восход" Кировский район	2983
22	47:16:0434001:2402	47:16:0434001:2402/чзу1	ВЛ-10кВ ССНТ массив "Восход" Кировский район	171
23	47:16:0540001:1032	47:16:0540001:1032/чзу1	Ф.193-20 ВКЛ-10кв ПАО "Ленэнерго"	524
24	47:16:0434001:28	47:16:0434001:28/чзу1	Ф.193-20 ВКЛ-10кв ПАО "Ленэнерго"	5812
25	47:16:0000000:44319	47:16:0000000:44319/чзу1	Ф.193-20 ВКЛ-10кв ПАО "Ленэнерго"	292
26	47:16:0434003:53	47:16:0434003:53/чзу1	Ф.193-20 ВКЛ-10кв ПАО "Ленэнерго"	563
27	47:16:0434003:53	47:16:0434003:53/чзу2	Ф.193-20 ВКЛ-10кв ПАО "Ленэнерго"	257
28	47:16:0540001:92	47:16:0540001:92/чзу1	ВКЛ-10кв Ф.731-05 Путилово	6019
29	47:16:0434001:27	47:16:0434001:27/чзу5	газопровод-отвод к ГРС "Синявино» в границах Кировского района Ленинградской области	633
30	47:16:0434001:2404	47:16:0434001:2404/чзу1	газопровод-отвод к ГРС "Синявино» в границах Кировского района Ленинградской области	4954
31	47:16:0434003:52	47:16:0434003:52/чзу4	газопровод-отвод к ГРС "Синявино» в границах Кировского района Ленинградской области	617
32	47:16:0434003:403	47:16:0434003:403/чзу1	газопровод-отвод к ГРС "Синявино» в границах Кировского района Ленинградской области	1060
33	47:16:0434001:27	47:16:0434001:27/чзу9	Ф193-18 ВКЛ-10кв Ф.193-18	368
34	47:16:0434001:2405	47:16:0434001:2405/чзу6	Ф193-18 ВКЛ-10кв Ф.193-18	3213
35	47:16:0434003:52	47:16:0434003:52/чзу8	Ф193-18 ВКЛ-10кв Ф.193-18	368
36	47:16:0434003:401	47:16:0434003:401/чзу6	Ф193-18 ВКЛ-10кв Ф.193-18	574
37	47:16:0434001:27	47:16:0434001:27/чзу6	Ф193-09 ВЛ-10кв Ф-193-09	370

Инва. № подл.	Взам. инв. №
	Подп. и дата

Изм.	Кол.уч	Лист	№ док.	Подп.	Дата	190/12-ПЗ 1.3-ДПТ.3-ПЗ	Лист 21
------	--------	------	--------	-------	------	------------------------	------------

№ п/п	Кадастровый номер земельного участка/кадастровый квартал	Кадастровые номера образуемых земельных участков	Наименование объекта	Общая площадь, кв.м.
38	47:16:0434001:2405	47:16:0434001:2405/чзу3	Ф193-09 ВЛ-10кв Ф-193-09	3227
39	47:16:0434003:52	47:16:0434003:52/чзу7	Ф193-09 ВЛ-10кв Ф-193-09	369
40	47:16:0434003:401	47:16:0434003:401/чзу3	Ф193-09 ВЛ-10кв Ф-193-09	577
41	47:16:0434001:27	47:16:0434001:27/чзу7	Ф193-22 ВКЛ-10кв Ф.193-22	391
42	47:16:0434001:2405	47:16:0434001:2405/чзу4	Ф193-22 ВКЛ-10кв Ф.193-22	3198
43	47:16:0434003:52	47:16:0434003:52/чзу5	Ф193-22 ВКЛ-10кв Ф.193-22	316
44	47:16:0434003:401	47:16:0434003:401/чзу4	Ф193-22 ВКЛ-10кв Ф.193-22	623
45	47:16:0434001:27	47:16:0434001:27/чзу8	Ф193-02 ВКЛ-10кв Ф.193-02	390
46	47:16:0434001:2405	47:16:0434001:2405/чзу5	Ф193-02 ВКЛ-10кв Ф.193-02	3195
47	47:16:0434003:52	47:16:0434003:52/чзу6	Ф193-02 ВКЛ-10кв Ф.193-02	315
48	47:16:0434003:401	47:16:0434003:401/чзу5	Ф193-02 ВКЛ-10кв Ф.193-02	622
Итого:				66849

Информация о координатах поворотных точек формируемых земельных участков в системе координат МСК-47 зона 2 представлена в приложении 4.2 и 4.3.

### 3.8 Графические материалы

1. Чертеж межевания территории (основной чертеж). М 1:2000, на котором отображены:

- границы муниципальных образований, поселений;
- границы населенных пунктов;
- красные линии, утвержденные в составе проекта планировки территории;
- граница зоны размещения объекта капитального строительства федерального значения;
- линии отступа от красных линий в целях определения места допустимого размещения зданий, строений, сооружений;
- границы земельных участков, в соответствии с актуальными сведениями государственного кадастра недвижимости;
- границы земельных участков, которые предназначены для размещения объектов капитального строительства федерального значения;
- границы образуемых земельных участков на период строительства, реконструкции объекта капитального строительства федерального значения;

Взам. инв. №	
Подп. и дата	
Инв. № подл.	

Изм.	Кол.уч	Лист	№ док.	Подп.	Дата

190/12-ПЗ 1.3-ДПТ.3-ПЗ

Лист

22

- границы образуемых и изменяемых земельных участков на кадастровом плане территории, условные номера образуемых земельных участков;

- границы зон с особыми условиями использования территории;

- границы объектов культурного наследия (памятники археологии);

- границы планируемой к установлению придорожной полосы автомобильной дороги федерального значения;

2. Чертеж публичных сервитутов (дополнительный чертеж проекта межевания) М 1:2000, на котором отображены:

- границы публичных сервитутов.

3. Схема резервирования земель необходимых для размещения объекта

Схема резервирования земель необходимых для размещения объекта не требуется.

4. Схема планировочной организации земельных участков, предназначенных для размещения объекта капитального строительства. М 1:2000, с отображением на ней:

- объекта капитального строительства;

- границ и кадастровых номеров земельных участков, формирующих полосу отвода существующей автомобильной дороги;

- границ и кадастровых номеров, в том числе условных существующих земельных участков, дополнительно отводимых для формирования полосы отвода автомобильной дороги;

- границ и кадастровых номеров земельных участков, смежных с границами участков проектируемой полосы отвода (при отсутствии кадастровых номеров земельных участков – номера кадастровых кварталов);

- границ начала и окончания работ в рамках реализации проекта;

- границ объектов культурного и археологического наследия;

- подъездов и подходов к объекту капитального строительства;

Взам. инв. №	
Подп. и дата	
Инв. № подл.	

Изм.	Кол.уч	Лист	№ док.	Подп.	Дата	190/12-ПЗ 1.3-ДПТ.3-ПЗ	Лист
							23

**4 ПРИЛОЖЕНИЯ**

Изн. № подл.	Подп. и дата	Взам. инв. №

Изм.	Кол.уч	Лист	№ док.	Подп.	Дата

190/12-ПЗ 1.3-ДПТ.3-ПЗ

Лист

24

## 4.1 Перечень земельных участков, требуемых для строительства объекта

« Реконструкция автомобильной дороги М-18 "Кола" - от Санкт-Петербурга через Петрозаводск, Мурманск, Печенгу до границы с Норвегией (международный автомобильный пункт пропуска через государственную границу Российской Федерации "Борисоглебск"). Реконструкция автомобильной дороги Р-21 "Кола" Санкт-Петербург - Петрозаводск - Мурманск - Печенга - граница с Королевством Норвегия на участке км 51+500 - км 68+000, Ленинградская область»

№ на плане	Статус земельного участка	Кадастровый номер земельного участка/кадастровый квартал	Условный номер образуемого земельного участка	Адрес (местоположение) земельного участка	Общая площадь земельного участка, кв.м.	Испрашиваемая (изымаемая) площадь, кв.м.	Категория земель	Фактическое разрешенное использование	Устанавливаемая категория земель	Разрешенное использование, установленное проектом межевания территории	Вид права	Правообладатель	Существующие ограничения (обременения) права	Примечание
1	Учтенный	47:16:0434003:398	47:16:0434003:398	Ленинградская область, Кировский район, Кировское лесничество, Мгинское участковое лесничество (северная часть), квартал № 27 часть выдела 9, квартал №28 части выделов 1, 40.	342	342	Земли лесного фонда	строительство, реконструкция, эксплуатация линейных объектов (дороги автомобильной с усовершенствованным облегченным типом дорожного покрытия)	Земли промышленности	Автомобильный транспорт	Собственность	Российская Федерация	Аренда сроком до 01.10.2058г. ООО "Траст лес". Договор аренды № 1/3-2014-12 от 24.12.2014 г, регистрационный номер: 47-47/001-47/001/004/2015-932/2 от 08.04.2015 г.	Существующий земельный участок. Полностью расположен в полосе отвода.
2	Учтенный	47:16:0434003:399	47:16:0434003:399	Ленинградская область, Кировский район, Кировское лесничество, Мгинское участковое лесничество (северная часть), квартал 27 части выделов 5, 6.	344	344	Земли лесного фонда	строительство, реконструкция, эксплуатация линейных объектов (дороги автомобильной с усовершенствованным облегченным типом дорожного покрытия)	Земли промышленности	Автомобильный транспорт	Собственность	Российская Федерация	Аренда сроком до 01.10.2058г. ООО "Траст лес". Договор аренды № 1/3-2014-12 от 24.12.2014 г, регистрационный номер: 47-47/001-47/001/004/2015-932/2 от 08.04.2015 г.	Существующий земельный участок. Полностью расположен в полосе отвода.
3	Учтенный	47:16:0434003:401	47:16:0434003:401	Ленинградская область, Кировский район, Кировское лесничество, Мгинское участковое лесничество (северная часть), квартал 29 части выделов 1, 2, 3, 33, 38.	19907	19907	Земли лесного фонда	строительство, реконструкция, эксплуатация линейных объектов (дороги автомобильной с усовершенствованным облегченным типом дорожного покрытия)	Земли промышленности	Автомобильный транспорт	Собственность	Российская Федерация	Аренда сроком до 01.10.2058г. ООО "Траст лес". Договор аренды № 1/3-2014-12 от 24.12.2014 г, регистрационный номер: 47-47/001-47/001/004/2015-932/2 от 08.04.2015 г.	Существующий земельный участок. Полностью расположен в полосе отвода.
4	Учтенный	47:16:0434003:402	47:16:0434003:402	Ленинградская область, Кировский район, Кировское лесничество, Мгинское участковое лесничество (северная часть), квартал 24 выделы 3, 4, 5, части выделов 8, 9, 10.1, 11.	78968	78968	Земли лесного фонда	строительство, реконструкция, эксплуатация линейных объектов (дороги автомобильной с усовершенствованным облегченным типом дорожного покрытия)	Земли промышленности	Автомобильный транспорт	Собственность	Российская Федерация	Аренда сроком до 01.10.2058г. ООО "Траст лес". Договор аренды № 1/3-2014-12 от 24.12.2014 г, регистрационный номер: 47-47/001-47/001/004/2015-932/2 от 08.04.2015 г.	Существующий земельный участок. Полностью расположен в полосе отвода.
5	Учтенный	47:16:0434003:403	47:16:0434003:403	Ленинградская область, Кировский район, Кировское лесничество, Мгинское участковое лесничество (северная часть), квартал 29 части выделов 5, 6, квартал 30 части выделов 2, 3, 4, 5, 6, 7, 13, 54.	31534	31534	Земли лесного фонда	строительство, реконструкция, эксплуатация линейных объектов (дороги автомобильной с усовершенствованным облегченным типом дорожного покрытия)	Земли промышленности	Автомобильный транспорт	Собственность	Российская Федерация	Аренда сроком до 01.10.2058г. ООО "Траст лес". Договор аренды № 1/3-2014-12 от 24.12.2014 г, регистрационный номер: 47-47/001-47/001/004/2015-932/2 от 08.04.2015 г.	Существующий земельный участок. Полностью расположен в полосе отвода.

Взам. инв. №

Подп. и дата

Инв. № подл.

Изм.	Кол.уч	Лист	№ док	Подп.	Дата

190/12-ПЗ 1.3-ДПТ.3-ПЗ

Лист

25

№ на плане	Статус земельного участка	Кадастровый номер участка/кадастровый квартал	Условный номер образуемого земельного участка	Адрес (местоположение) земельного участка	Общая площадь земельного участка, кв.м.	Испрашиваемая (изымаемая) площадь, кв.м.	Категория земель	Фактическое разрешенное использование	Устанавливаемая категория земель	Разрешенное использование, установленное проектом межевания территории	Вид права	Правообладатель	Существующие ограничения (обременения) права	Примечание
6	Учтенный	47:16:0434003:404	47:16:0434003:404	Ленинградская область, Кировский район, Кировское лесничество, Мгинское участковое лесничество (северная часть), квартал № 24 части выделов 8, 9, 10.1, 11	10648	10648	Земли лесного фонда	строительство, реконструкция, эксплуатация линейных объектов (дороги автомобильной с усовершенствованным облегченным типом дорожного покрытия)	Земли промышленности	Автомобильный транспорт	Собственность	Российская Федерация	Аренда сроком до 01.10.2058г. ООО "Траст лес". Договор аренды № 1/3-2014-12 от 24.12.2014 г, регистрационный номер: 47-47/001-47/001/004/2015-932/2 от 08.04.2015 г.	Существующий земельный участок. Полностью расположен в полосе отвода.
7	Учтенный	47:16:0434003:405	47:16:0434003:405	Ленинградская область, Кировский район, Кировское лесничество, Мгинское участковое лесничество (северная часть), квартал № 23 часть выдела 1	19 623	19623	Земли лесного фонда	строительство, реконструкция, эксплуатация линейных объектов (дороги автомобильной с усовершенствованным облегченным типом дорожного покрытия)	Земли промышленности	Автомобильный транспорт	Собственность	Российская Федерация	Аренда сроком до 01.10.2058г. ООО "Траст лес". Договор аренды № 1/3-2014-12 от 24.12.2014 г, регистрационный номер: 47-47/001-47/001/004/2015-932/2 от 08.04.2015 г.	Существующий земельный участок. Полностью расположен в полосе отвода.
8	Учтенный	47:16:0434003:406	47:16:0434003:406	Ленинградская область, Кировский район, Кировское лесничество, Мгинское участковое лесничество (северная часть), квартал № 27 части выделов 1, 2, 3	3501	3501	Земли лесного фонда	строительство, реконструкция, эксплуатация линейных объектов (дороги автомобильной с усовершенствованным облегченным типом дорожного покрытия)	Земли промышленности	Автомобильный транспорт	Собственность	Российская Федерация	Аренда сроком до 01.10.2058г. ООО "Траст лес". Договор аренды № 1/3-2014-12 от 24.12.2014 г, регистрационный номер: 47-47/001-47/001/004/2015-932/2 от 08.04.2015 г.	Существующий земельный участок. Полностью расположен в полосе отвода.
9	Учтенный	47:16:0434003:407	47:16:0434003:407	Ленинградская область, Кировский район, Кировское лесничество, Мгинское участковое лесничество (северная часть), квартал 25 выдела 3, 4, 6, 7, 8, части выделов 2, 5, 9.1, 10.1, 11, квартал 26 части выделов 1, 2, 3, 4, 43	172710	172710	Земли лесного фонда	строительство, реконструкция, эксплуатация линейных объектов (дороги автомобильной с усовершенствованным облегченным типом дорожного покрытия)	Земли промышленности	Автомобильный транспорт	Собственность	Российская Федерация	Аренда сроком до 01.10.2058г. ООО "Траст лес". Договор аренды № 1/3-2014-12 от 24.12.2014 г, регистрационный номер: 47-47/001-47/001/004/2015-932/2 от 08.04.2015 г.	Существующий земельный участок. Полностью расположен в полосе отвода.
10	Учтенный	47:16:0434003:408	47:16:0434003:408	Ленинградская область, Кировский район, Кировское лесничество, Мгинское участковое лесничество (северная часть), квартал 26 часть выдела 2, квартал 27 части выделов 1, 2, 3, 4, 5, 6, 9, квартал 28 части выделов 1, 2, 40	34857	34857	Земли лесного фонда	строительство, реконструкция, эксплуатация линейных объектов (дороги автомобильной с усовершенствованным облегченным типом дорожного покрытия)	Земли промышленности	Автомобильный транспорт	Собственность	Российская Федерация	Аренда сроком до 01.10.2058г. ООО "Траст лес". Договор аренды № 1/3-2014-12 от 24.12.2014 г, регистрационный номер: 47-47/001-47/001/004/2015-932/2 от 08.04.2015 г.	Существующий земельный участок. Полностью расположен в полосе отвода.
11	Учтенный	47:16:0434003:409	47:16:0434003:409	Ленинградская область, Кировское лесничество, Мгинское участковое лесничество (северная часть), квартал 25 части выделов 2, 5, 9.1, 10.1, 11, квартал 26 части выделов 1, 2, 3, 4, 43	27373	27373	Земли лесного фонда	строительство, реконструкция, эксплуатация линейных объектов (дороги автомобильной с усовершенствованным облегченным типом дорожного покрытия)	Земли промышленности	Автомобильный транспорт	Собственность	Российская Федерация	Аренда сроком до 01.10.2058г. ООО "Траст лес". Договор аренды № 1/3-2014-12 от 24.12.2014 г, регистрационный номер: 47-47/001-47/001/004/2015-932/2 от 08.04.2015 г.	Существующий земельный участок. Полностью расположен в полосе отвода.

Взам. инв. №

Подп. и дата

Инв. № подл.

Изм.	Кол.уч	Лист	№ док.	Подп.	Дата

190/12-ПЗ 1.3-ДПТ.3-ПЗ

Лист

26

№ на плане	Статус земельного участка	Кадастровый номер участка/кадастровый квартал	Условный номер образуемого земельного участка	Адрес (местоположение) земельного участка	Общая площадь земельного участка, кв.м.	Испрашиваемая (изымаемая) площадь, кв.м.	Категория земель	Фактическое разрешенное использование	Устанавливаемая категория земель	Разрешенное использование, установленное проектом межевания территории	Вид права	Правообладатель	Существующие ограничения (обременения) права	Примечание
12	Учтенный	47:16:0434003:410	47:16:0434003:410	Ленинградская область, Кировский район, Кировское лесничество, Мгинское участковое лесничество (северная часть), квартал № 28 части выделов 4, 5, 6	5323	5323	Земли лесного фонда	строительство, реконструкция, эксплуатация линейных объектов (дороги автомобильной с усовершенствованным облегченным типом дорожного покрытия)	Земли промышленности	Автомобильный транспорт	Собственность	Российская Федерация	Аренда сроком до 01.10.2058г. ООО "Траст лес". Договор аренды № 1/3-2014-12 от 24.12.2014 г, регистрационный номер: 47-47/001-47/001/004/2015-932/2 от 08.04.2015 г.	Существующий земельный участок. Полностью расположен в полосе отвода.
13	Учтенный	47:16:0434003:412	47:16:0434003:412	Ленинградская область, Кировский район, Кировское лесничество, Мгинское участковое лесничество (северная часть), квартал 28 части выделов 6, 7, 8	3794	3794	Земли лесного фонда	строительство, реконструкция, эксплуатация линейных объектов (дороги автомобильной с усовершенствованным облегченным типом дорожного покрытия)	Земли промышленности	Автомобильный транспорт	Собственность	Российская Федерация	Аренда сроком до 01.10.2058г. ООО "Траст лес". Договор аренды № 1/3-2014-12 от 24.12.2014 г, регистрационный номер: 47-47/001-47/001/004/2015-932/2 от 08.04.2015 г.	Существующий земельный участок. Полностью расположен в полосе отвода.
14	Учтенный	47:16:0503002:140	47:16:0503002:140	Ленинградская область, Кировский район, Кировское лесничество, Вороновское участковое лесничество, квартал № 11 части выделов 17, 18.	750	750	Земли лесного фонда	строительство, реконструкция, эксплуатация линейных объектов (дороги автомобильной с усовершенствованным облегченным типом дорожного покрытия)	Земли промышленности	Автомобильный транспорт	Собственность	Российская Федерация	Аренда сроком до 01.10.2058г. ООО "Траст лес". Договор аренды № 1/3-2014-12 от 24.12.2014 г, регистрационный номер: 47-47/001-47/001/004/2015-932/2 от 08.04.2015 г.	Существующий земельный участок. Полностью расположен в полосе отвода.
15	Учтенный	47:16:0503002:139	47:16:0503002:139	Ленинградская область, Кировский район, Кировское лесничество, Вороновское участковое лесничество, квартал № 12 выдел 19, части выделов 20, 21, квартал № 13 выдел 41, части выделов 40, 42, 43, 45, 46	110867	110867	Земли лесного фонда	строительство, реконструкция, эксплуатация линейных объектов (дороги автомобильной с усовершенствованным облегченным типом дорожного покрытия)	Земли промышленности	Автомобильный транспорт	Собственность	Российская Федерация	Аренда сроком до 01.10.2058г. ООО "Траст лес". Договор аренды № 1/3-2014-12 от 24.12.2014 г, регистрационный номер: 47-47/001-47/001/004/2015-932/2 от 08.04.2015 г.	Существующий земельный участок. Полностью расположен в полосе отвода.
16	Учтенный	47:16:0503002:138	47:16:0503002:138	Ленинградская область, Кировский район, Кировское лесничество, Вороновское участковое лесничество, квартал № 13 части выделов 34, 35, 36, 37, 38, 43, 44, 45, 46, 47, 49.	46667	46667	Земли лесного фонда	строительство, реконструкция, эксплуатация линейных объектов (дороги автомобильной с усовершенствованным облегченным типом дорожного покрытия)	Земли промышленности	Автомобильный транспорт	Собственность	Российская Федерация	Аренда сроком до 01.10.2058г. ООО "Траст лес". Договор аренды № 1/3-2014-12 от 24.12.2014 г, регистрационный номер: 47-47/001-47/001/004/2015-932/2 от 08.04.2015 г.	Существующий земельный участок. Полностью расположен в полосе отвода.
17	Учтенный	47:16:0503002:137	47:16:0503002:137	Ленинградская область, Кировский район, Кировское лесничество, Вороновское участковое лесничество, квартал № 12 часть выдела 15.	772	772	Земли лесного фонда	строительство, реконструкция, эксплуатация линейных объектов (дороги автомобильной с усовершенствованным облегченным типом дорожного покрытия)	Земли промышленности	Автомобильный транспорт	Собственность	Российская Федерация	Аренда сроком до 01.10.2058г. ООО "Траст лес". Договор аренды № 1/3-2014-12 от 24.12.2014 г, регистрационный номер: 47-47/001-47/001/004/2015-932/2 от 08.04.2015 г.	Существующий земельный участок. Полностью расположен в полосе отвода.

Взам. инв. №

Подп. и дата

Инв. № подл.

Изм.	Кол.уч	Лист	№ док.	Подп.	Дата

190/12-ПЗ 1.3-ДПТ.3-ПЗ

Лист

27

№ на плане	Статус земельного участка	Кадастровый номер земельного участка/кадастровый квартал	Условный номер образуемого земельного участка	Адрес (местоположение) земельного участка	Общая площадь земельного участка, кв.м.	Испрашиваемая (изымаемая) площадь, кв.м.	Категория земель	Фактическое разрешенное использование	Устанавливаемая категория земель	Разрешенное использование, установленное проектом межевания территории	Вид права	Правообладатель	Существующие ограничения (обременения) права	Примечание
18	Учтенный	47:16:0503002:136	47:16:0503002:136	Ленинградская область, Кировский район, Кировское лесничество, Вороновское участковое лесничество, квартал № 9 выдел 21, 31, часть выдела 22, квартал № 10 выдел 17, части выделов 15, 16, 30, квартал № 11 выделы 19, 20, 21, 22, 23, 24	332113	332113	Земли лесного фонда	строительство, реконструкция, эксплуатация линейных объектов (дороги автомобильной с усовершенствованным облегченным типом дорожного покрытия)	Земли промышленности	Автомобильный транспорт	Собственность	Российская Федерация	Аренда сроком до 01.10.2058г. ООО "Траст лес". Договор аренды № 1/3-2014-12 от 24.12.2014 г, регистрационный номер: 47-47/001-47/001/004/2015-932/2 от 08.04.2015 г.	Существующий земельный участок. Полностью расположен в полосе отвода.
19	Учтенный	47:16:0000000:44319	47:16:0000000:44319	Ленинградская область, Кировский район, Кировское лесничество, Вороновское участковое лесничество, квартал № 9 части выделов 23, 25, 33, квартал № 21 часть выдела 1.	4173	4173	Земли лесного фонда	строительство, реконструкция, эксплуатация линейных объектов (дороги автомобильной с усовершенствованным облегченным типом дорожного покрытия)	Земли промышленности	Автомобильный транспорт	Собственность	Российская Федерация	Аренда сроком до 01.10.2058г. ООО "Траст лес". Договор аренды № 1/3-2014-12 от 24.12.2014 г, регистрационный номер: 47-47/001-47/001/004/2015-932/2 от 08.04.2015 г.	Существующий земельный участок. Полностью расположен в полосе отвода.
20	Учтенный	47:16:0540001:1037	47:16:0540001:1037	Ленинградская область, Кировский район, Кировское лесничество, Вороновское участковое лесничество, квартал № 13 часть выдела 39	3454	3454	Земли лесного фонда	строительство, реконструкция, эксплуатация линейных объектов (дороги автомобильной с усовершенствованным облегченным типом дорожного покрытия)	Земли промышленности	Автомобильный транспорт	Собственность	Российская Федерация	Аренда сроком до 01.10.2058г. ООО "Траст лес". Договор аренды № 1/3-2014-12 от 24.12.2014 г, регистрационный номер: 47-47/001-47/001/004/2015-932/2 от 08.04.2015 г.	Существующий земельный участок. Полностью расположен в полосе отвода.
21	Учтенный	47:16:0540001:1034	47:16:0540001:1034	Ленинградская область, Кировский район, Кировское лесничество, Шумское участковое лесничество, квартал 301 часть выдела 1	2560	2560	Земли лесного фонда	строительство, реконструкция, эксплуатация линейных объектов (дороги автомобильной с усовершенствованным облегченным типом дорожного покрытия)	Земли промышленности	Автомобильный транспорт	Собственность	Российская Федерация	Аренда сроком до 01.10.2058г. ООО "Траст лес". Договор аренды № 1/3-2014-12 от 24.12.2014 г, регистрационный номер: 47-47/001-47/001/004/2015-932/2 от 08.04.2015 г.	Существующий земельный участок. Полностью расположен в полосе отвода.
22	Учтенный	47:16:0540001:1033	47:16:0540001:1033	Ленинградская область, Кировский район, Кировское лесничество, Вороновское участковое лесничество, квартал № 11 часть выдела 27.	1998	1998	Земли лесного фонда	строительство, реконструкция, эксплуатация линейных объектов (дороги автомобильной с усовершенствованным облегченным типом дорожного покрытия)	Земли промышленности	Автомобильный транспорт	Собственность	Российская Федерация	Аренда сроком до 01.10.2058г. ООО "Траст лес". Договор аренды № 1/3-2014-12 от 24.12.2014 г, регистрационный номер: 47-47/001-47/001/004/2015-932/2 от 08.04.2015 г.	Существующий земельный участок. Полностью расположен в полосе отвода.
23	Учтенный	47:16:0540001:1032	47:16:0540001:1032	Ленинградская область, Кировский район, Кировское лесничество, Вороновское участковое лесничество, квартал № 9 части выделов 23, 24, 33, квартал № 10 части выделов 18, 30, квартал № 11 части выделов 25, 26, 27, квартал № 21 часть выдела 1.	74104	74104	Земли лесного фонда	строительство, реконструкция, эксплуатация линейных объектов (дороги автомобильной с усовершенствованным облегченным типом дорожного покрытия)	Земли промышленности	Автомобильный транспорт	Собственность	Российская Федерация	Аренда сроком до 01.10.2058г. ООО "Траст лес". Договор аренды № 1/3-2014-12 от 24.12.2014 г, регистрационный номер: 47-47/001-47/001/004/2015-932/2 от 08.04.2015 г.	Существующий земельный участок. Полностью расположен в полосе отвода.

Взам. инв. №

Подп. и дата

Инв. № подл.

Изм.	Кол.уч	Лист	№ док.	Подп.	Дата

190/12-ПЗ 1.3-ДПТ.3-ПЗ

Лист

28



№ на плане	Статус земельного участка	Кадастровый номер участка/кадастровый квартал	Условный номер образуемого земельного участка	Адрес (местоположение) земельного участка	Общая площадь земельного участка, кв.м.	Испрашиваемая (изымаемая) площадь, кв.м.	Категория земель	Фактическое разрешенное использование	Устанавливаемая категория земель	Разрешенное использование, установленное проектом межевания территории	Вид права	Правообладатель	Существующие ограничения (обременения) права	Примечание
24	Учтенный	47:16:0434001:2402	47:16:0434001:2402	Ленинградская область, Кировский район, Кировское лесничество, Мгинское участковое лесничество (северная часть), квартал 14 части выделов 9, 9.1, 10, 17, 22.	14671	14671	Земли лесного фонда	строительство, реконструкция, эксплуатация линейных объектов (дороги автомобильной с усовершенствованным облегченным типом дорожного покрытия)	Земли промышленности	Автомобильный транспорт	Собственность	Российская Федерация	Аренда сроком до 01.10.2058г. ООО "Траст лес". Договор аренды № 1/3-2014-12 от 24.12.2014 г, регистрационный номер: 47-47/001-47/001/004/2015-932/2 от 08.04.2015 г.	Существующий земельный участок. Полностью расположен в полосе отвода.
25	Учтенный	47:16:0434001:2404	47:16:0434001:2404	Ленинградская область, Кировский район, Кировское лесничество, Мгинское участковое лесничество (северная часть), квартал 15 выделов 41, 42, часть выдела 33, квартал 16 выделов 25, 26, 27, 28, 29, части выделов 13, 14, 16, 17, 21, 24, 30.	167862	167862	Земли лесного фонда	строительство, реконструкция, эксплуатация линейных объектов (дороги автомобильной с усовершенствованным облегченным типом дорожного покрытия)	Земли промышленности	Автомобильный транспорт	Собственность	Российская Федерация	Аренда сроком до 01.10.2058г. ООО "Траст лес". Договор аренды № 1/3-2014-12 от 24.12.2014 г, регистрационный номер: 47-47/001-47/001/004/2015-932/2 от 08.04.2015 г.	Существующий земельный участок. Полностью расположен в полосе отвода.
26	Учтенный	47:16:0434001:2405	47:16:0434001:2405	Ленинградская область, Кировский район, Кировское лесничество, Мгинское участковое лесничество (северная часть), квартал 15, части выделов 25, 27, 28, 29, 30, 31, 34, 35, 36, 37, 38, 39, 40, 44.	99441	99441	Земли лесного фонда	строительство, реконструкция, эксплуатация линейных объектов (дороги автомобильной с усовершенствованным облегченным типом дорожного покрытия)	Земли промышленности	Автомобильный транспорт	Собственность	Российская Федерация	Аренда сроком до 01.10.2058г. ООО "Траст лес". Договор аренды № 1/3-2014-12 от 24.12.2014 г, регистрационный номер: 47-47/001-47/001/004/2015-932/2 от 08.04.2015 г.	Существующий земельный участок. Полностью расположен в полосе отвода.
27	Учтенный	47:16:0434001:2406	47:16:0434001:2406	Ленинградская область, Кировский район, Кировское лесничество, Мгинское участковое лесничество (северная часть), квартал № 14 выдела 13, 13.1, 14, 14.1, 15, части выделов 3, 4, 5, 6, 7, 9, 9.1, 10, 16, 17, 22	75236	75236	Земли лесного фонда	строительство, реконструкция, эксплуатация линейных объектов (дороги автомобильной с усовершенствованным облегченным типом дорожного покрытия)	Земли промышленности	Автомобильный транспорт	Собственность	Российская Федерация	Аренда сроком до 01.10.2058г. ООО "Траст лес". Договор аренды № 1/3-2014-12 от 24.12.2014 г, регистрационный номер: 47-47/001-47/001/004/2015-932/2 от 08.04.2015 г.	Существующий земельный участок. Полностью расположен в полосе отвода.
28	Учтенный	47:16:0434001:2407	47:16:0434001:2407	Ленинградская область, Кировский район, Кировское лесничество, Мгинское участковое лесничество (северная часть), квартал № 15 части выделов 32, 33	775	775	Земли лесного фонда	строительство, реконструкция, эксплуатация линейных объектов (дороги автомобильной с усовершенствованным облегченным типом дорожного покрытия)	Земли промышленности	Автомобильный транспорт	Собственность	Российская Федерация	Аренда сроком до 01.10.2058г. ООО "Траст лес". Договор аренды № 1/3-2014-12 от 24.12.2014 г, регистрационный номер: 47-47/001-47/001/004/2015-932/2 от 08.04.2015 г.	Существующий земельный участок. Полностью расположен в полосе отвода.
29	Учтенный	47:16:0434001:2408	47:16:0434001:2408	Ленинградская область, Кировский район, Кировское лесничество, Мгинское участковое лесничество (северная часть), квартал № 14 части выделов 4, 5	3862	3862	Земли лесного фонда	строительство, реконструкция, эксплуатация линейных объектов (дороги автомобильной с усовершенствованным облегченным типом дорожного покрытия)	Земли промышленности	Автомобильный транспорт	Собственность	Российская Федерация	Аренда сроком до 01.10.2058г. ООО "Траст лес". Договор аренды № 1/3-2014-12 от 24.12.2014 г, регистрационный номер: 47-47/001-47/001/004/2015-932/2 от 08.04.2015 г.	Существующий земельный участок. Полностью расположен в полосе отвода.

Взам. инв. №

Подп. и дата

Инв. № подл.

Изм.	Кол.уч	Лист	№ док.	Подп.	Дата

190/12-ПЗ 1.3-ДПТ.3-ПЗ

Лист

29

№ на плане	Статус земельного участка	Кадастровый номер участка/кадастровый квартал	Условный номер образуемого земельного участка	Адрес (местоположение) земельного участка	Общая площадь земельного участка, кв.м.	Испрашиваемая (изымаемая) площадь, кв.м.	Категория земель	Фактическое разрешенное использование	Устанавливаемая категория земель	Разрешенное использование, установленное проектом межевания территории	Вид права	Правообладатель	Существующие ограничения (обременения) права	Примечание
30	Учтенный	47:16:0434001:2409	47:16:0434001:2409	Ленинградская область, Кировский район, Кировское лесничество, Мгинское участковое лесничество (северная часть), квартал № 15 часть выдела 31	687	687	Земли лесного фонда	строительство, реконструкция, эксплуатация линейных объектов (дороги автомобильной с усовершенствованным облегченным типом дорожного покрытия)	Земли промышленности	Автомобильный транспорт	Собственность	Российская Федерация	Аренда сроком до 01.10.2058г. ООО "Траст лес". Договор аренды № 1/3-2014-12 от 24.12.2014 г, регистрационный номер: 47-47/001-47/001/004/2015-932/2 от 08.04.2015 г.	Существующий земельный участок. Полностью расположен в полосе отвода.
31	Учтенный	47:16:0434001:2410	47:16:0434001:2410	Ленинградская область, Кировский район, Кировское лесничество, Мгинское участковое лесничество (северная часть), квартал № 14 части выделов 6, 7, 9	638	638	Земли лесного фонда	строительство, реконструкция, эксплуатация линейных объектов (дороги автомобильной с усовершенствованным облегченным типом дорожного покрытия)	Земли промышленности	Автомобильный транспорт	Собственность	Российская Федерация	Аренда сроком до 01.10.2058г. ООО "Траст лес". Договор аренды № 1/3-2014-12 от 24.12.2014 г, регистрационный номер: 47-47/001-47/001/004/2015-932/2 от 08.04.2015 г.	Существующий земельный участок. Полностью расположен в полосе отвода.
32	Учтенный	47:16:0434001:2414	47:16:0434001:2414	Ленинградская область, Кировский район, Кировское лесничество, Мгинское участковое лесничество (северная часть), квартал 14 части выделов 10, 16	5279	5279	Земли лесного фонда	строительство, реконструкция, эксплуатация линейных объектов (дороги автомобильной с усовершенствованным облегченным типом дорожного покрытия)	Земли промышленности	Автомобильный транспорт	Собственность	Российская Федерация	Аренда сроком до 01.10.2058г. ООО "Траст лес". Договор аренды № 1/3-2014-12 от 24.12.2014 г, регистрационный номер: 47-47/001-47/001/004/2015-932/2 от 08.04.2015 г.	Существующий земельный участок. Полностью расположен в полосе отвода.
33	Учтенный	47:16:0434001:2417	47:16:0434001:2417	Ленинградская область, Кировский район, Кировское лесничество, Мгинское участковое лесничество (северная часть), квартал 14 выдел 19, части выделов 10, 11, 12, 16	16563	16563	Земли лесного фонда	строительство, реконструкция, эксплуатация линейных объектов (дороги автомобильной с усовершенствованным облегченным типом дорожного покрытия)	Земли промышленности	Автомобильный транспорт	Собственность	Российская Федерация	Аренда сроком до 01.10.2058г. ООО "Траст лес". Договор аренды № 1/3-2014-12 от 24.12.2014 г, регистрационный номер: 47-47/001-47/001/004/2015-932/2 от 08.04.2015 г.	Существующий земельный участок. Полностью расположен в полосе отвода.
34	Учтенный	47:16:0434003:400	47:16:0434003:400:3У1	Ленинградская область, Кировский район, Кировское лесничество, Мгинское участковое лесничество (северная часть), квартал 29 часть выдела 4.	1284	924	Земли лесного фонда	строительство, реконструкция, эксплуатация линейных объектов (дороги автомобильной с усовершенствованным облегченным типом дорожного покрытия)	Земли промышленности	Автомобильный транспорт	Собственность	Российская Федерация	Аренда сроком до 01.10.2058г. ООО "Траст лес". Договор аренды № 1/3-2014-12 от 24.12.2014 г, регистрационный номер: 47-47/001-47/001/004/2015-932/2 от 08.04.2015 г.	Образуемый земельный участок.
35	Ранее учтенный	47:16:0434001:154	47:16:0434001:154:3У1	Ленинградская область, Кировский район, Кировское лесничество, Мгинское участковое лесничество (северная часть), квартал № 14, части выделов 10, 16	41452	3459	Земли лесного фонда	для ведения лесного хозяйства	Земли промышленности	Автомобильный транспорт	Собственность	Российская Федерация	Аренда сроком до 01.10.2058г. ООО "Траст лес". Договор аренды № 1/3-2014-12 от 24.12.2014 г, регистрационный номер: 47-47/001-47/001/004/2015-932/2 от 08.04.2015 г.	Образуемый земельный участок
36	Ранее учтенный	47:16:0434001:154	47:16:0434001:154:3У2	Ленинградская область, Кировский район, Кировское лесничество, Мгинское участковое лесничество (северная часть), квартал № 14, часть выдела 6	41452	614	Земли лесного фонда	для ведения лесного хозяйства	Земли промышленности	Автомобильный транспорт	Собственность	Российская Федерация	Аренда сроком до 01.10.2058г. ООО "Траст лес". Договор аренды № 1/3-2014-12 от 24.12.2014 г, регистрационный номер: 47-47/001-47/001/004/2015-932/2 от 08.04.2015 г.	Образуемый земельный участок.

Взам. инв. №

Подп. и дата

Инв. № подл.

Изм.	Кол.уч	Лист	№ док.	Подп.	Дата

190/12-ПЗ 1.3-ДПТ.3-ПЗ

Лист

30

№ на плане	Статус земельного участка	Кадастровый номер участка/кадастровый квартал	Условный номер образуемого земельного участка	Адрес (местоположение) земельного участка	Общая площадь земельного участка, кв.м.	Испрашиваемая (изымаемая) площадь, кв.м.	Категория земель	Фактическое разрешенное использование	Устанавливаемая категория земель	Разрешенное использование, установленное проектом межевания территории	Вид права	Правообладатель	Существующие ограничения (обременения) права	Примечание
37	Ранее учтенный	47:16:0434001:154	47:16:0434001:154:3У3	Ленинградская область, Кировский район, Кировское лесничество, Мгинское участковое лесничество (северная часть), квартал № 14, части выделов 10, 16	41452	310	Земли лесного фонда	для ведения лесного хозяйства	Земли промышленности	Автомобильный транспорт	Собственность	Российская Федерация	Аренда сроком до 01.10.2058г. ООО "Траст лес". Договор аренды № 1/3-2014-12 от 24.12.2014 г, регистрационный номер: 47-47/001-47/001/004/2015-932/2 от 08.04.2015 г.	Образуемый земельный участок. Пересечение с ЗУ 47:16:0434001:27, 47:16:0434003:52
38	Ранее учтенный	47:16:0434001:154	47:16:0434001:154:3У4	Ленинградская область, Кировский район, Кировское лесничество, Мгинское участковое лесничество (северная часть), квартал № 14, части выделов 10, 16	41452	472	Земли лесного фонда	для ведения лесного хозяйства	Земли промышленности	Автомобильный транспорт	Собственность	Российская Федерация	Аренда сроком до 01.10.2058г. ООО "Траст лес". Договор аренды № 1/3-2014-12 от 24.12.2014 г, регистрационный номер: 47-47/001-47/001/004/2015-932/2 от 08.04.2015 г.	Образуемый земельный участок. Пересечение с ЗУ 47:16:0434003:52. Площадь участка не учитывается
39	Ранее учтенный	47:16:0434001:154	47:16:0434001:154:3У5	Ленинградская область, Кировский район, Кировское лесничество, Мгинское участковое лесничество (северная часть), квартал № 14, части выделов 2, 18, квартал № 15, части выделов 11, 14.1, 15, 15.1, 44, 46	41452	8419	Земли лесного фонда	для ведения лесного хозяйства	Земли лесного фонда	-	Собственность	Российская Федерация	Аренда сроком до 01.10.2058г. ООО "Траст лес". Договор аренды № 1/3-2014-12 от 24.12.2014 г, регистрационный номер: 47-47/001-47/001/004/2015-932/2 от 08.04.2015 г.	Образуемый земельный участок для временного занятия территории. переустройство Грязовец-Ленинград 1-я, 2-я нитка, накладывается на ЗУ ЕЗ:47:16:0000000:182; 47:16:0434001:154, ПК-57
40	Учтенный	47:16:0000000:44331	47:16:0000000:44331(1)	Ленинградская область, Кировский район, Кировское лесничество, Мгинское участковое лесничество (северная часть), квартал № 14 часть выдела 16, квартал № 28 часть выдела 6	37	22	Земли лесного фонда	строительство, реконструкция, эксплуатация линейных объектов (дороги автомобильной с усовершенствованным облегченным типом дорожного покрытия)	Земли промышленности	Автомобильный транспорт	Собственность	Российская Федерация	Аренда сроком до 01.10.2058г. ООО "Траст лес". Договор аренды № 1/3-2014-12 от 24.12.2014 г, регистрационный номер: 47-47/001-47/001/004/2015-932/2 от 08.04.2015 г.	Образуемый земельный участок.
41	Учтенный	47:16:0000000:44331	47:16:0000000:44331(2)	Ленинградская область, Кировский район, Кировское лесничество, Мгинское участковое лесничество (северная часть), квартал № 14 часть выдела 16, квартал № 28 часть выдела 6	37	7	Земли лесного фонда	строительство, реконструкция, эксплуатация линейных объектов (дороги автомобильной с усовершенствованным облегченным типом дорожного покрытия)	Земли промышленности	Автомобильный транспорт	Собственность	Российская Федерация	Аренда сроком до 01.10.2058г. ООО "Траст лес". Договор аренды № 1/3-2014-12 от 24.12.2014 г, регистрационный номер: 47-47/001-47/001/004/2015-932/2 от 08.04.2015 г.	Образуемый земельный участок.
42	Учтенный	47:16:0000000:44331	47:16:0000000:44331(3)	Ленинградская область, Кировский район, Кировское лесничество, Мгинское участковое лесничество (северная часть), квартал № 14 часть выдела 16, квартал № 28 часть выдела 6	37	7	Земли лесного фонда	строительство, реконструкция, эксплуатация линейных объектов (дороги автомобильной с усовершенствованным облегченным типом дорожного покрытия)	Земли промышленности	Автомобильный транспорт	Собственность	Российская Федерация	Аренда сроком до 01.10.2058г. ООО "Траст лес". Договор аренды № 1/3-2014-12 от 24.12.2014 г, регистрационный номер: 47-47/001-47/001/004/2015-932/2 от 08.04.2015 г.	Образуемый земельный участок.

Взам. инв. №

Подп. и дата

Инв. № подл.

Изм.	Кол.уч	Лист	№ док.	Подп.	Дата

190/12-ПЗ 1.3-ДПТ.3-ПЗ

Лист

31

№ на плане	Статус земельного участка	Кадастровый номер участка/кадастровый квартал	Условный номер образуемого земельного участка	Адрес (местоположение) земельного участка	Общая площадь земельного участка, кв.м.	Испрашиваемая (изымаемая) площадь, кв.м.	Категория земель	Фактическое разрешенное использование	Устанавливаемая категория земель	Разрешенное использование, установленное проектом межевания территории	Вид права	Правообладатель	Существующие ограничения (обременения) права	Примечание
43	Учтенный	47:16:0000000:44331	47:16:0000000:44331(4)	Ленинградская область, Кировский район, Кировское лесничество, Мгинское участковое лесничество (северная часть), квартал № 14 часть выдела 16, квартал № 28 часть выдела 6	37	1	Земли лесного фонда	строительство, реконструкция, эксплуатация линейных объектов (дороги автомобильной с усовершенствованным облегченным типом дорожного покрытия)	Земли промышленности	Автомобильный транспорт	Собственность	Российская Федерация	Аренда сроком до 01.10.2058г. ООО "Траст лес". Договор аренды № 1/3-2014-12 от 24.12.2014 г, регистрационный номер: 47-47/001-47/001/004/2015-932/2 от 08.04.2015 г.	Образуемый земельный участок.
44	Ранее учтенный	47:16:0434003:245	47:16:0434003:245:3У1	Ленинградская область, Кировский район, Кировское лесничество, Мгинское участковое лесничество (северная часть), квартал № 14, часть выдела 2, квартал № 15, части выделов 14.1, 46	109027	4408	Земли лесного фонда	для ведения лесного хозяйства	Земли лесного фонда	-	Собственность	Российская Федерация	Аренда сроком до 01.10.2058г. ООО "Траст лес". Договор аренды № 1/3-2014-12 от 24.12.2014 г, регистрационный номер: 47-47/001-47/001/004/2015-932/2 от 08.04.2015 г.	Образуемый земельный участок для временного занятия территории. переустройство газопроводов Грязовец-Ленинград 1-я, 2-я нитка, накладывается на ЗУ 47:16:0434003:245, ПК-57
45	Ранее учтенный	47:16:0434003:245	47:16:0434003:245:3У2	Ленинградская область, Кировский район, Кировское лесничество, Мгинское участковое лесничество (северная часть), квартал № 14, части выделов 14,19,24	109027	3371	Земли лесного фонда	для ведения лесного хозяйства	Земли лесного фонда	-	Собственность	Российская Федерация	Аренда сроком до 01.10.2058г. ООО "Траст лес". Договор аренды № 1/3-2014-12 от 24.12.2014 г, регистрационный номер: 47-47/001-47/001/004/2015-932/2 от 08.04.2015 г.	Образуемый земельный участок для временного занятия территории. переустройство газопроводов Грязовец-Ленинград 1-я, 2-я нитка, накладывается на ЗУ 47:16:0434003:245, ПК-57
46	Ранее учтенный	47:16:0434003:411	47:16:0434003:411	Ленинградская область, Кировский район, Кировское лесничество, Мгинское участковое лесничество (северная часть), квартал №24 части выделов 10, 11	12 825	12825	Земли лесного фонда	строительство, реконструкция, эксплуатация линейных объектов (дороги автомобильной с усовершенствованным облегченным типом дорожного покрытия)	Земли лесного фонда	-	Собственность	Российская Федерация	Аренда сроком до 01.10.2058г. ООО "Траст лес". Договор аренды № 1/3-2014-12 от 24.12.2014 г, регистрационный номер: 47-47/001-47/001/004/2015-932/2 от 08.04.2015 г.	Образуемый земельный участок для временного занятия территории. Сформирован 47:16:0434003:411 Площадка складирования ПК-14
47	Ранее учтенный	47:00:0000000:2	47:00:0000000:2:3У1	Ленинградская область, Кировский район, Кировское лесничество, Мгинское участковое лесничество (северная часть), квартал № 27 часть выдела 9.	2202440995	63	Земли лесного фонда	-	Земли промышленности	Автомобильный транспорт	Собственность	Российская Федерация	Аренда сроком до 01.10.2058г. ООО "Траст лес". Договор аренды № 1/3-2014-12 от 24.12.2014 г, регистрационный номер: 47-47/001-47/001/004/2015-932/2 от 08.04.2015 г.	Образуемый земельный участок. Под конструктивные элементы ПК 48
48	Ранее учтенный	47:00:0000000:2	47:00:0000000:2:3У2	Ленинградская область, Кировский район, Кировское лесничество, Вороновское участковое лесничество, квартал №14, части выделов 21.1, 25	2202440995	2993	Земли лесного фонда	-	Земли промышленности	Автомобильный транспорт	Собственность	Российская Федерация	Аренда сроком до 01.10.2058г. ООО "Траст лес". Договор аренды № 1/3-2014-12 от 24.12.2014 г, регистрационный номер: 47-47/001-47/001/004/2015-932/2 от 08.04.2015 г.	Образуемый земельный участок.

Взам. инв. №

Подп. и дата

Инв. № подл.

Изм.	Кол.уч	Лист	№ док.	Подп.	Дата

190/12-ПЗ 1.3-ДПТ.3-ПЗ

Лист

32

№ на плане	Статус земельного участка	Кадастровый номер участка/кадастровый квартал	Условный номер образуемого земельного участка	Адрес (местоположение) земельного участка	Общая площадь земельного участка, кв.м.	Испрашиваемая (изымаемая) площадь, кв.м.	Категория земель	Фактическое разрешенное использование	Устанавливаемая категория земель	Разрешенное использование, установленное проектом межевания территории	Вид права	Правообладатель	Существующие ограничения (обременения) права	Примечание
49	Ранее учтенный	47:00:0000000:2	47:00:0000000:2:3У3	Ленинградская область, Кировский район, Кировское лесничество, Мгинское участковое лесничество (северная часть), квартал № 23, части выделов 6, 8, квартал № 24, выдел 1, 2, 6, части выделов 7, 8.	2202440995	78409	Земли лесного фонда	-	Земли промышленности	Автомобильный транспорт	Собственность	Российская Федерация	Аренда сроком до 01.10.2058г. ООО «Траст лес». Договор аренды № 1/3-2014-12 от 24.12.2014 г, регистрационный номер: 47-47/001-47/001/004/2015-932/2 от 08.04.2015 г.	Образуемый земельный участок. Стоит как часть 47:00:0000000:2/377
50	Ранее учтенный	47:00:0000000:2	47:00:0000000:2:3У4	Ленинградская область, Кировский район, Кировское лесничество, Мгинское участковое лесничество (северная часть), квартал № 30, части выделов 7, 20.	2202440995	272	Земли лесного фонда	-	Земли промышленности	Автомобильный транспорт	Собственность	Российская Федерация	Аренда сроком до 01.10.2058г. ООО «Траст лес». Договор аренды № 1/3-2014-12 от 24.12.2014 г, регистрационный номер: 47-47/001-47/001/004/2015-932/2 от 08.04.2015 г.	Образуемый земельный участок. В поселок Приладожский ПК85
51	Ранее учтенный	47:00:0000000:2	47:00:0000000:2:3У5	Ленинградская область, Кировский район, Кировское лесничество, Мгинское участковое лесничество (северная часть), квартал № 30, часть выдела 21.	2202440995	286	Земли лесного фонда	-	Земли промышленности	Автомобильный транспорт	Собственность	Российская Федерация	Аренда сроком до 01.10.2058г. ООО «Траст лес». Договор аренды № 1/3-2014-12 от 24.12.2014 г, регистрационный номер: 47-47/001-47/001/004/2015-932/2 от 08.04.2015 г.	Образуемый земельный участок. Подъезд к памятнику ВОВ ПК 85
52	Ранее учтенный	47:00:0000000:2	47:00:0000000:2:3У7	Ленинградская область, Кировский район, Кировское лесничество, Мгинское участковое лесничество (северная часть), квартал 14 часть выдела 4.	2202440995	436	Земли лесного фонда	-	Земли лесного фонда	-	Собственность	Российская Федерация	Аренда сроком до 01.10.2058г. ООО «Траст лес». Договор аренды № 1/3-2014-12 от 24.12.2014 г, регистрационный номер: 47-47/001-47/001/004/2015-932/2 от 08.04.2015 г.	Образуемый земельный участок для временного занятия территории. Строительство пешеходной дорожки ПК46
53	Ранее учтенный	47:00:0000000:2	47:00:0000000:2:3У8	Ленинградская область, Кировский район, Кировское лесничество, Мгинское участковое лесничество (северная часть), квартал 14 часть выдела 9.	2202440995	3037	Земли лесного фонда	-	Земли лесного фонда	-	Собственность	Российская Федерация	Аренда сроком до 01.10.2058г. ООО «Траст лес». Договор аренды № 1/3-2014-12 от 24.12.2014 г, регистрационный номер: 47-47/001-47/001/004/2015-932/2 от 08.04.2015 г.	Образуемый земельный участок для временного занятия территории. Переустройство ВЛ 10кВ, ПК-51
54	Ранее учтенный	47:00:0000000:2	47:00:0000000:2:3У9	Ленинградская область, Кировский район, Кировское лесничество, Мгинское участковое лесничество (северная часть), квартал № 28, части выделов 2, 3, 4	2202440995	4497	Земли лесного фонда	-	Земли лесного фонда	-	Собственность	Российская Федерация	Аренда сроком до 01.10.2058г. ООО «Траст лес». Договор аренды № 1/3-2014-12 от 24.12.2014 г, регистрационный номер: 47-47/001-47/001/004/2015-932/2 от 08.04.2015 г.	Образуемый земельный участок для временного занятия территории. Переустройство ВЛ 10кВ, ПК-51

Взам. инв. №

Подп. и дата

Инв. № подл.

Изм.	Кол.уч	Лист	№ док.	Подп.	Дата

190/12-ПЗ 1.3-ДПТ.3-ПЗ

Лист

33

№ на плане	Статус земельного участка	Кадастровый номер земельного участка/кадастровый квартал	Условный номер образуемого земельного участка	Адрес (местоположение) земельного участка	Общая площадь земельного участка, кв.м.	Испрашиваемая (изымаемая) площадь, кв.м.	Категория земель	Фактическое разрешенное использование	Устанавливаемая категория земель	Разрешенное использование, установленное проектом межевания территории	Вид права	Правообладатель	Существующие ограничения (обременения) права	Примечание
55	Ранее учтенный	47:00:0000000:2	47:00:0000000:2:3У10	Ленинградская область, Кировский район, Кировское лесничество, Мгинское участковое лесничество (северная часть), квартал № 16, часть выдела 33	2202440995	93	Земли лесного фонда	-	Земли лесного фонда	-	Собственность	Российская Федерация	Аренда сроком до 01.10.2058г. ООО "Траст лес". Договор аренды № 1/3-2014-12 от 24.12.2014 г, регистрационный номер: 47-47/001-47/001/004/2015-932/2 от 08.04.2015 г.	Образуемый земельный участок для временного занятия территории. Переустройство канализации ПК-68
56	Ранее учтенный	47:00:0000000:2	47:00:0000000:2:3У11	Ленинградская область, Кировский район, Кировское лесничество, Мгинское участковое лесничество (северная часть), квартал № 29, части выделов 2, 9,33	2202440995	9080	Земли лесного фонда	-	Земли лесного фонда	-	Собственность	Российская Федерация	Аренда сроком до 01.10.2058г. ООО "Траст лес". Договор аренды № 1/3-2014-12 от 24.12.2014 г, регистрационный номер: 47-47/001-47/001/004/2015-932/2 от 08.04.2015 г.	Образуемый земельный участок для временного занятия территории. Переустройство ВЛ-10кВ «Ленэнерго» 'Новолодожские электрические сети'
57	Ранее учтенный	47:00:0000000:2	47:00:0000000:2:3У12	Ленинградская область, Кировский район, Кировское лесничество, Мгинское участковое лесничество (северная часть), квартал № 15, части выделов 29, 30,31	2202440995	5382	Земли лесного фонда	-	Земли лесного фонда	-	Собственность	Российская Федерация	Аренда сроком до 01.10.2058г. ООО «Траст лес». Договор аренды № 1/3-2014-12 от 24.12.2014 г, регистрационный номер: 47-47/001-47/001/004/2015-932/2 от 08.04.2015 г.	Образуемый земельный участок для временного занятия территории. Переустройство ВЛ-10кВ «Ленэнерго» 'Новолодожские электрические сети'
58	Ранее учтенный	47:00:0000000:2	47:00:0000000:2:3У13	Ленинградская область, Кировский район, Кировское лесничество, Мгинское участковое лесничество (северная часть), квартал № 30, части выделов 3, 4, 8, 13, 15	2202440995	8029	Земли лесного фонда	-	Земли лесного фонда	-	Собственность	Российская Федерация	Аренда сроком до 01.10.2058г. ООО «Траст лес». Договор аренды № 1/3-2014-12 от 24.12.2014 г, регистрационный номер: 47-47/001-47/001/004/2015-932/2 от 08.04.2015 г.	Образуемый земельный участок для временного занятия территории. Переустройство газопровода-отвода к ГРС 'Синявино' ПК-75
59	Ранее учтенный	47:00:0000000:2	47:00:0000000:2:3У14	Ленинградская область, Кировский район, Кировское лесничество, Мгинское участковое лесничество (северная часть), квартал № 30, части выделов 3, 4, 8, 13, 15	2202440995	10110	Земли лесного фонда	-	Земли лесного фонда	-	Собственность	Российская Федерация	Аренда сроком до 01.10.2058г. ООО «Траст лес». Договор аренды № 1/3-2014-12 от 24.12.2014 г, регистрационный номер: 47-47/001-47/001/004/2015-932/2 от 08.04.2015 г.	Образуемый земельный участок для временного занятия территории. Переустройство газопровода-отвода к ГРС 'Синявино' ПК-75
60	Ранее учтенный	47:00:0000000:2	47:00:0000000:2:3У15	Ленинградская область, Кировский район, Кировское лесничество, Мгинское участковое лесничество (северная часть), квартал № 23, части выделов 6, 7	2202440995	288	Земли лесного фонда	-	Земли лесного фонда	-	Собственность	Российская Федерация	Аренда сроком до 01.10.2058г. ООО «Траст лес». Договор аренды № 1/3-2014-12 от 24.12.2014 г, регистрационный номер: 47-47/001-47/001/004/2015-932/2 от 08.04.2015 г.	Образуемый земельный участок для временного занятия территории. ПК 0+ Переустройство водопровода

Взам. инв. №

Подп. и дата

Инв. № подл.

Изм.	Кол.уч	Лист	№ док.	Подп.	Дата

190/12-ПЗ 1.3-ДПТ.3-ПЗ

Лист

34

№ на плане	Статус земельного участка	Кадастровый номер участка/кадастровый квартал	Условный номер образуемого земельного участка	Адрес (местоположение) земельного участка	Общая площадь земельного участка, кв.м.	Испрашиваемая (изымаемая) площадь, кв.м.	Категория земель	Фактическое разрешенное использование	Устанавливаемая категория земель	Разрешенное использование, установленное проектом межевания территории	Вид права	Правообладатель	Существующие ограничения (обременения) права	Примечание
61	Ранее учтенный	47:00:0000000:2	47:00:0000000:2:3У16	Ленинградская область, Кировский район, Кировское лесничество, Мгинское участковое лесничество (северная часть), квартал № 15, часть выдела 15	2202440995	1	Земли лесного фонда	-	Земли лесного фонда	-	Собственность	Российская Федерация	Аренда сроком до 01.10.2058г. ООО «Траст лес». Договор аренды № 1/3-2014-12 от 24.12.2014 г, регистрационный номер: 47-47/001-47/001/004/2015-932/2 от 08.04.2015 г.	Образуемый земельный участок для временного занятия территории. переустройство газопроводов Грязовец-Ленинград 1-я, 2-я нитка,
62	Ранее учтенный	47:00:0000000:2	47:00:0000000:2:3У17	Ленинградская область, Кировский район, Кировское лесничество, Мгинское участковое лесничество (северная часть), квартал № 15, часть выдела 15	2202440995	1	Земли лесного фонда	-	Земли лесного фонда	-	Собственность	Российская Федерация	Аренда сроком до 01.10.2058г. ООО «Траст лес». Договор аренды № 1/3-2014-12 от 24.12.2014 г, регистрационный номер: 47-47/001-47/001/004/2015-932/2 от 08.04.2015 г.	Образуемый земельный участок для временного занятия территории. переустройство газопроводов Грязовец-Ленинград 1-я, 2-я нитка
63	Ранее учтенный	47:00:0000000:2	47:00:0000000:2:3У18	Ленинградская область, Кировский район, Кировское лесничество, Мгинское участковое лесничество (северная часть), квартал № 14, часть выдела 2	2202440995	1	Земли лесного фонда	-	Земли лесного фонда	-	Собственность	Российская Федерация	Аренда сроком до 01.10.2058г. ООО «Траст лес». Договор аренды № 1/3-2014-12 от 24.12.2014 г, регистрационный номер: 47-47/001-47/001/004/2015-932/2 от 08.04.2015 г.	Образуемый земельный участок для временного занятия территории. переустройство газопроводов Грязовец-Ленинград 1-я, 2-я нитка
64	Ранее учтенный	47:00:0000000:2	47:00:0000000:2:3У19	Ленинградская область, Кировский район, Кировское лесничество, Мгинское участковое лесничество (северная часть), квартал № 15, часть выдела 14	2202440995	1	Земли лесного фонда	-	Земли лесного фонда	-	Собственность	Российская Федерация	Аренда сроком до 01.10.2058г. ООО «Траст лес». Договор аренды № 1/3-2014-12 от 24.12.2014 г, регистрационный номер: 47-47/001-47/001/004/2015-932/2 от 08.04.2015 г.	Образуемый земельный участок для временного занятия территории. переустройство газопроводов Грязовец-Ленинград 1-я, 2-я нитка
65	Ранее учтенный	47:00:0000000:2	47:00:0000000:2:3У20	Ленинградская область, Кировский район, Кировское лесничество, Мгинское участковое лесничество (северная часть), квартал № 14, часть выдела 2, квартал № 15, части выделов 2, 11, 15.1, 44	2202440995	20445	Земли лесного фонда	-	Земли лесного фонда	-	Собственность	Российская Федерация	Аренда сроком до 01.10.2058г. ООО «Траст лес». Договор аренды № 1/3-2014-12 от 24.12.2014 г, регистрационный номер: 47-47/001-47/001/004/2015-932/2 от 08.04.2015 г.	Образуемый земельный участок для временного занятия территории. переустройство газопроводов Грязовец-Ленинград 1-я, 2-я нитка,
66	Ранее учтенный	47:00:0000000:2	47:00:0000000:2:3У21	Кировское лесничество, Мгинское участковое лесничество (северная часть), квартал № 14, части выделов 2, 10, 11, 12, 12.1, 18, 21, квартал № 15, части выделов 11, 14, 14.1, 15, 25, 44, 46, выделы 24, 25.1, 45	2202440995	40205	Земли лесного фонда	-	Земли лесного фонда	-	Собственность	Российская Федерация	Аренда сроком до 01.10.2058г. ООО «Траст лес». Договор аренды № 1/3-2014-12 от 24.12.2014 г, регистрационный номер: 47-47/001-47/001/004/2015-932/2 от 08.04.2015 г.	Образуемый земельный участок для временного занятия территории. переустройство газопроводов Грязовец-Ленинград 1-я, 2-я нитка,

Взам. инв. №

Подп. и дата

Инв. № подл.

Изм.	Кол.уч	Лист	№ док.	Подп.	Дата

190/12-ПЗ 1.3-ДПТ.3-ПЗ

Лист

35

№ на плане	Статус земельного участка	Кадастровый номер земельного участка/кадастровый квартал	Условный номер образуемого земельного участка	Адрес (местоположение) земельного участка	Общая площадь земельного участка, кв.м.	Испрашиваемая (изымаемая) площадь, кв.м.	Категория земель	Фактическое разрешенное использование	Устанавливаемая категория земель	Разрешенное использование, установленное проектом межевания территории	Вид права	Правообладатель	Существующие ограничения (обременения) права	Примечание
67	Ранее учтенный	47:00:0000000:2	47:00:0000000:2:3У22	Ленинградская область, Кировский район, Кировское лесничество, Мгинское участковое лесничество (северная часть), квартал № 14, часть выдела 7	2202440995	19	Земли лесного фонда	-	Земли лесного фонда	-	Собственность	Российская Федерация	Аренда сроком до 01.10.2058г. ООО «Траст лес». Договор аренды № 1/3-2014-12 от 24.12.2014 г, регистрационный номер: 47-47/001-47/001/004/2015-932/2 от 08.04.2015 г.	Образуемый земельный участок для временного занятия территории. переустройство газопроводов Грязовец-Ленинград 1-я, 2-я нитка, накладывается на ЗУ 47:16:0434003:245, ПК-57
68	Ранее учтенный	47:00:0000000:2	47:00:0000000:2:3У23	Ленинградская область, Кировский район, Кировское лесничество, Мгинское участковое лесничество (северная часть), квартал № 14, часть выдела 24	2202440995	19	Земли лесного фонда	-	Земли лесного фонда	-	Собственность	Российская Федерация	Аренда сроком до 01.10.2058г. ООО «Траст лес». Договор аренды № 1/3-2014-12 от 24.12.2014 г, регистрационный номер: 47-47/001-47/001/004/2015-932/2 от 08.04.2015 г.	Образуемый земельный участок для временного занятия территории. переустройство газопроводов Грязовец-Ленинград 1-я, 2-я нитка, накладывается на ЗУ 47:16:0434003:245, ПК-57
69	Ранее учтенный	47:00:0000000:2	47:00:0000000:2:3У24	Ленинградская область, Кировский район, Кировское лесничество, Мгинское участковое лесничество (северная часть), квартал № 14, часть выдела 6	2202440995	7	Земли лесного фонда	-	Земли лесного фонда	-	Собственность	Российская Федерация	Аренда сроком до 01.10.2058г. ООО «Траст лес». Договор аренды № 1/3-2014-12 от 24.12.2014 г, регистрационный номер: 47-47/001-47/001/004/2015-932/2 от 08.04.2015 г.	Образуемый земельный участок для временного занятия территории. переустройство газопроводов Грязовец-Ленинград 1-я, 2-я нитка, накладывается на ЗУ 47:16:0434003:245, ПК-57
70	Ранее учтенный	47:00:0000000:2	47:00:0000000:2:3У25	Ленинградская область, Кировский район, Кировское лесничество, Мгинское участковое лесничество (северная часть), квартал № 14, часть выдела 19	2202440995	1	Земли лесного фонда	-	Земли лесного фонда	-	Собственность	Российская Федерация	Аренда сроком до 01.10.2058г. ООО «Траст лес». Договор аренды № 1/3-2014-12 от 24.12.2014 г, регистрационный номер: 47-47/001-47/001/004/2015-932/2 от 08.04.2015 г.	Образуемый земельный участок для временного занятия территории. переустройство газопроводов Грязовец-Ленинград 1-я, 2-я нитка, накладывается на ЗУ 47:16:0434003:245, ПК-57
71	Ранее учтенный	47:00:0000000:2	47:00:0000000:2:3У26	Ленинградская область, Кировский район, Кировское лесничество, Мгинское участковое лесничество (северная часть), квартал № 14, часть выдела 13	2202440995	1	Земли лесного фонда	-	Земли лесного фонда	-	Собственность	Российская Федерация	Аренда сроком до 01.10.2058г. ООО «Траст лес». Договор аренды № 1/3-2014-12 от 24.12.2014 г, регистрационный номер: 47-47/001-47/001/004/2015-932/2 от 08.04.2015 г.	Образуемый земельный участок для временного занятия территории. переустройство газопроводов Грязовец-Ленинград 1-я, 2-я нитка, накладывается на ЗУ 47:16:0434003:245, ПК-57
72	Ранее учтенный	47:00:0000000:2	47:00:0000000:2:3У27	Ленинградская область, Кировский район, Кировское лесничество, Мгинское участковое лесничество (северная часть), квартал № 14, часть выдела 7	2202440995	1	Земли лесного фонда	-	Земли лесного фонда	-	Собственность	Российская Федерация	Аренда сроком до 01.10.2058г. ООО «Траст лес». Договор аренды № 1/3-2014-12 от 24.12.2014 г, регистрационный номер: 47-47/001-47/001/004/2015-932/2 от 08.04.2015 г.	Образуемый земельный участок для временного занятия территории. переустройство газопроводов Грязовец-Ленинград 1-я, 2-я нитка, накладывается на ЗУ 47:16:0434003:245, ПК-57

Взам. инв. №

Подп. и дата

Инв. № подл.

Изм.	Кол.уч	Лист	№ док.	Подп.	Дата

190/12-ПЗ 1.3-ДПТ.3-ПЗ

Лист

36



№ на плане	Статус земельного участка	Кадастровый номер земельного участка/кадастровый квартал	Условный номер образуемого земельного участка	Адрес (местоположение) земельного участка	Общая площадь земельного участка, кв.м.	Испрашиваемая (изымаемая) площадь, кв.м.	Категория земель	Фактическое разрешенное использование	Устанавливаемая категория земель	Разрешенное использование, установленное проектом межевания территории	Вид права	Правообладатель	Существующие ограничения (обременения) права	Примечание
73	Ранее учтенный	47:00:0000000:2	47:00:0000000:2:3У28	Ленинградская область, Кировский район, Кировское лесничество, Мгинское участковое лесничество (северная часть), квартал № 14, часть выдела 14	2202440995	1	Земли лесного фонда	-	Земли лесного фонда	-	Собственность	Российская Федерация	Аренда сроком до 01.10.2058г. ООО «Траст лес». Договор аренды № 1/3-2014-12 от 24.12.2014 г, регистрационный номер: 47-47/001-47/001/004/2015-932/2 от 08.04.2015 г.	Образуемый земельный участок для временного занятия территории. переустройство газопроводов Грязовец-Ленинград 1-я, 2-я нитка, накладывается на ЗУ 47:16:0434003:245, ПК-57
74	Ранее учтенный	47:00:0000000:2	47:00:0000000:2:3У29	Ленинградская область, Кировский район, Кировское лесничество, Мгинское участковое лесничество (северная часть), квартал № 14, часть выдела 13	2202440995	1	Земли лесного фонда	-	Земли лесного фонда	-	Собственность	Российская Федерация	Аренда сроком до 01.10.2058г. ООО «Траст лес». Договор аренды № 1/3-2014-12 от 24.12.2014 г, регистрационный номер: 47-47/001-47/001/004/2015-932/2 от 08.04.2015 г.	Образуемый земельный участок для временного занятия территории. переустройство газопроводов Грязовец-Ленинград 1-я, 2-я нитка, накладывается на ЗУ 47:16:0434003:245, ПК-57
75	Ранее учтенный	47:00:0000000:2	47:00:0000000:2:3У30	Ленинградская область, Кировский район, Кировское лесничество, Мгинское участковое лесничество (северная часть), квартал № 14, часть выдела 3	2202440995	254	Земли лесного фонда	-	Земли лесного фонда	-	Собственность	Российская Федерация	Аренда сроком до 01.10.2058г. ООО «Траст лес». Договор аренды № 1/3-2014-12 от 24.12.2014 г, регистрационный номер: 47-47/001-47/001/004/2015-932/2 от 08.04.2015 г.	Образуемый земельный участок для временного занятия территории. переустройство газопроводов Грязовец-Ленинград 1-я, 2-я нитка
76	Ранее учтенный	47:00:0000000:2	47:00:0000000:2:3У31	Ленинградская область, Кировский район, Кировское лесничество, Мгинское участковое лесничество (северная часть), квартал № 14, часть выделов 14,19,24	2202440995	1163	Земли лесного фонда	-	Земли лесного фонда	-	Собственность	Российская Федерация	Аренда сроком до 01.10.2058г. ООО «Траст лес». Договор аренды № 1/3-2014-12 от 24.12.2014 г, регистрационный номер: 47-47/001-47/001/004/2015-932/2 от 08.04.2015 г.	Образуемый земельный участок для временного занятия территории. переустройство газопроводов Грязовец-Ленинград 1-я, 2-я нитка
77	Ранее учтенный	47:00:0000000:2	47:00:0000000:2:3У32	Кировское лесничество, Мгинское участковое лесничество (северная часть), квартал № 28, части выделов 6, 7, 8, 8.1, 13, 14, 16, 18, 19, 24.1, 25, 25.1, 41, 42, выделы 15, 15.1, 16.1, 17, 17.1, квартал № 29, части выделов 1, 7, 38	2202440995	71421	Земли лесного фонда	-	Земли лесного фонда	-	Собственность	Российская Федерация	Аренда сроком до 01.10.2058г. ООО «Траст лес». Договор аренды № 1/3-2014-12 от 24.12.2014 г, регистрационный номер: 47-47/001-47/001/004/2015-932/2 от 08.04.2015 г.	Образуемый земельный участок для временного занятия территории. переустройство газопроводов Грязовец-Ленинград 1-я, 2-я нитка.
78	Ранее учтенный	47:00:0000000:2	47:00:0000000:2:3У33	Ленинградская область, Кировский район, Кировское лесничество, Мгинское участковое лесничество (северная часть), квартал № 30, часть выдела 20.		158	Земли лесного фонда	-	Земли лесного фонда	-	Собственность	Российская Федерация	Аренда сроком до 01.10.2058г. ООО «Траст лес». Договор аренды № 1/3-2014-12 от 24.12.2014 г, регистрационный номер: 47-47/001-47/001/004/2015-932/2 от 08.04.2015 г.	Образуемый земельный участок для временного занятия территории. Переустройство водопровода.

Взам. инв. №

Подп. и дата

Инв. № подл.

Изм.	Кол.уч	Лист	№ док.	Подп.	Дата

190/12-ПЗ 1.3-ДПТ.3-ПЗ

Лист

37

№ на плане	Статус земельного участка	Кадастровый номер участка/кадастровый квартал	Условный номер образуемого земельного участка	Адрес (местоположение) земельного участка	Общая площадь земельного участка, кв.м.	Испрашиваемая (изымаемая) площадь, кв.м.	Категория земель	Фактическое разрешенное использование	Устанавливаемая категория земель	Разрешенное использование, установленное проектом межевания территории	Вид права	Правообладатель	Существующие ограничения (обременения) права	Примечание
79	Учтенный	47:16:0000000:43722	47:16:0000000:43722(1)	Ленинградская область, Кировский муниципальный район (Приладожское городское поселение)	109421	9886	Земли промышленности	Автомобильный транспорт	Земли промышленности	Автомобильный транспорт	Собственность	Российская Федерация, ФКУ Упрдор "Северо-Запад"		Существующий земельный участок. Полностью расположен в полосе отвода.
80	Учтенный	47:16:0000000:43722	47:16:0000000:43722(2)	Ленинградская область, Кировский муниципальный район (Приладожское городское поселение)	109421	49610	Земли промышленности	Автомобильный транспорт	Земли промышленности	Автомобильный транспорт	Собственность	Российская Федерация, ФКУ Упрдор "Северо-Запад"		Существующий земельный участок. Полностью расположен в полосе отвода.
81	Учтенный	47:16:0000000:43722	47:16:0000000:43722(3)	Ленинградская область, Кировский муниципальный район (Приладожское городское поселение)	109421	23587	Земли промышленности	Автомобильный транспорт	Земли промышленности	Автомобильный транспорт	Собственность	Российская Федерация, ФКУ Упрдор "Северо-Запад"		Существующий земельный участок. Полностью расположен в полосе отвода.
82	Учтенный	47:16:0000000:43722	47:16:0000000:43722(4)	Ленинградская область, Кировский муниципальный район (Приладожское городское поселение)	109421	1413	Земли промышленности	Автомобильный транспорт	Земли промышленности	Автомобильный транспорт	Собственность	Российская Федерация, ФКУ Упрдор "Северо-Запад"		Существующий земельный участок. Полностью расположен в полосе отвода.
83	Учтенный	47:16:0000000:43722	47:16:0000000:43722(5)	Ленинградская область, Кировский муниципальный район (Приладожское городское поселение)	109421	16256	Земли промышленности	Автомобильный транспорт	Земли промышленности	Автомобильный транспорт	Собственность	Российская Федерация, ФКУ Упрдор "Северо-Запад"		Существующий земельный участок. Полностью расположен в полосе отвода.
84	Учтенный	47:16:0000000:43722	47:16:0000000:43722(6)	Ленинградская область, Кировский муниципальный район (Приладожское городское поселение)	109421	8669	Земли промышленности	Автомобильный транспорт	Земли промышленности	Автомобильный транспорт	Собственность	Российская Федерация, ФКУ Упрдор "Северо-Запад"		Существующий земельный участок. Полностью расположен в полосе отвода.
85	Учтенный	47:16:0000000:43785	47:16:0000000:43785(1)	Ленинградская область, Кировский муниципальный район (Сиявинское городское поселение)	208677	33273	Земли промышленности	для размещения автомобильной дороги Р-21 "Кола"	Земли промышленности	Автомобильный транспорт	Собственность	Российская Федерация, ФКУ Упрдор "Северо-Запад"		Существующий земельный участок. Полностью расположен в полосе отвода.
86	Учтенный	47:16:0000000:43785	47:16:0000000:43785(2)	Ленинградская область, Кировский муниципальный район (Сиявинское городское поселение)	208677	9760	Земли промышленности	для размещения автомобильной дороги Р-21 "Кола"	Земли промышленности	Автомобильный транспорт	Собственность	Российская Федерация, ФКУ Упрдор "Северо-Запад"		Существующий земельный участок. Полностью расположен в полосе отвода.
87	Учтенный	47:16:0000000:43785	47:16:0000000:43785(3)	Ленинградская область, Кировский муниципальный район (Сиявинское городское поселение)	208677	165644	Земли промышленности	для размещения автомобильной дороги Р-21 "Кола"	Земли промышленности	Автомобильный транспорт	Собственность	Российская Федерация, ФКУ Упрдор "Северо-Запад"		Существующий земельный участок. Полностью расположен в полосе отвода.
88	Учтенный	47:16:0000000:43859	47:16:0000000:43859(1)	Ленинградская область, Кировский район, а/д Кола км 40+082 - км 95+980 (ор-р км 67, р. Рябиновка)	3416	396	Земли промышленности	Автомобильный транспорт	Земли промышленности	Автомобильный транспорт	Собственность	Российская Федерация, ФКУ Упрдор "Северо-Запад"		Существующий земельный участок. Полностью расположен в полосе отвода.
89	Учтенный	47:16:0000000:43859	47:16:0000000:43859(2)	Ленинградская область, Кировский район, а/д Кола км 40+082 - км 95+980 (ор-р км 67, р. Рябиновка)	3416	888	Земли промышленности	Автомобильный транспорт	Земли промышленности	Автомобильный транспорт	Собственность	Российская Федерация, ФКУ Упрдор "Северо-Запад"		Существующий земельный участок. Полностью расположен в полосе отвода.
90	Учтенный	47:16:0000000:43859	47:16:0000000:43859(3)	Ленинградская область, Кировский район, а/д Кола км 40+082 - км 95+980 (ор-р км 67, р. Рябиновка)	3416	521	Земли промышленности	Автомобильный транспорт	Земли промышленности	Автомобильный транспорт	Собственность	Российская Федерация, ФКУ Упрдор "Северо-Запад"		Существующий земельный участок. Полностью расположен в полосе отвода.
91	Учтенный	47:16:0000000:43859	47:16:0000000:43859(4)	Ленинградская область, Кировский район, а/д Кола км 40+082 - км 95+980 (ор-р км 67, р. Рябиновка)	3416	1611	Земли промышленности	Автомобильный транспорт	Земли промышленности	Автомобильный транспорт	Собственность	Российская Федерация, ФКУ Упрдор "Северо-Запад"		Существующий земельный участок. Полностью расположен в полосе отвода.
92	Учтенный	47:16:0434003:308	47:16:0434003:308	Ленинградская область, Кировский район, автодорога Кола	173	173	Земли промышленности	Автомобильный транспорт	Земли промышленности	Автомобильный транспорт	Собственность	Российская Федерация, ФКУ Упрдор "Северо-Запад"		Существующий земельный участок. Полностью расположен в полосе отвода.
93	Ранее учтенный	47:16:0434003:53	47:16:0434003:53	Ленинградская область, Кировский район, федеральная автомобильная дорога М-18 "Кола" от км 40+082 до км 95+980	37328	37328	Земли промышленности	для автомобильной дороги	Земли промышленности	Автомобильный транспорт	Собственность	Российская Федерация, ФКУ Упрдор "Северо-Запад"		Существующий земельный участок. Полностью расположен в полосе отвода.

Взам. инв. №

Подп. и дата

Инв. № подл.

Изм.	Кол.уч	Лист	№ док.	Подп.	Дата

190/12-ПЗ 1.3-ДПТ.3-ПЗ

Лист

38

№ на плане	Статус земельного участка	Кадастровый номер участка/кадастровый квартал	Условный номер образуемого земельного участка	Адрес (местоположение) земельного участка	Общая площадь земельного участка, кв.м.	Испрашиваемая (изымаемая) площадь, кв.м.	Категория земель	Фактическое разрешенное использование	Устанавливаемая категория земель	Разрешенное использование, установленное проектом межевания территории	Вид права	Правообладатель	Существующие ограничения (обременения) права	Примечание
94	Ранее учтенный	47:16:0434001:28	47:16:0434001:28	Ленинградская область, Кировский район, федеральная автомобильная дорога М-18 "Кола" от км 40+082 до км 95+980	117032	117032	Земли промышленности	для автомобильной дороги	Земли промышленности	Автомобильный транспорт	Собственность	Российская Федерация, ФКУ Упрдор "Северо-Запад"		Существующий земельный участок. Полностью расположен в полосе отвода.
95	Ранее учтенный	47:16:0503002:32	47:16:0503002:32	Ленинградская область, Кировский район, федеральная автомобильная дорога М-18 "Кола" от км 40+082 до км 95+980	88052	88052	Земли промышленности	для автомобильной дороги	Земли промышленности	Автомобильный транспорт	Собственность	Российская Федерация, ФКУ Упрдор "Северо-Запад"		Существующий земельный участок. Полностью расположен в полосе отвода.
96	Ранее учтенный	47:16:0540001:92	47:16:0540001:92	Ленинградская область, Кировский район, федеральная автомобильная дорога М-18 "Кола" от км 40+082 до км 95+980	238515	238515	Земли промышленности	для автомобильной дороги	Земли промышленности	Автомобильный транспорт	Собственность	Российская Федерация, ФКУ Упрдор "Северо-Запад"		Существующий земельный участок. Полностью расположен в полосе отвода.
97	Ранее учтенный	47:16:0503001:32	47:16:0503001:32:3У1	Ленинградская область, Кировский район, федеральная автомобильная дорога М-18 "Кола" от км 40+082 до км 95+980	118441	5116	Земли промышленности	для автомобильной дороги	Земли промышленности	Автомобильный транспорт	Собственность	Российская Федерация, ФКУ Упрдор "Северо-Запад"		Существующий земельный участок. Полностью расположен в полосе отвода.
98	Ранее учтенный	47:16:0540001:93	47:16:0540001:93:3У1	Ленинградская область, Кировский район, федеральная автомобильная дорога М-18 "Кола" от км 40+082 до км 95+980	64776	26434	Земли промышленности	для автомобильной дороги	Земли промышленности	Автомобильный транспорт	Собственность	Российская Федерация, ФКУ Упрдор "Северо-Запад"		Существующий земельный участок. Полностью расположен в полосе отвода.
99	Ранее учтенный	47:16:0434001:27	47:16:0434001:27:3У1	Ленинградская область, Кировский район, федеральная автомобильная дорога М-18 "Кола" от км 40+082 до км 95+980	625324	129346	Земли промышленности	для автомобильной дороги	Земли промышленности	Автомобильный транспорт	Собственность	Российская Федерация, ФКУ Упрдор "Северо-Запад"		Существующий земельный участок. Полностью расположен в полосе отвода.
100	Ранее учтенный	47:16:0434003:52	47:16:0434003:52:3У1	Ленинградская область, Кировский район, федеральная автомобильная дорога М-18 "Кола" от км 40+082 до км 95+980	398042	144442	Земли промышленности	для автомобильной дороги	Земли промышленности	Автомобильный транспорт	Собственность	Российская Федерация, ФКУ Упрдор "Северо-Запад"		Существующий земельный участок. Полностью расположен в полосе отвода.
101	Учтенный	47:16:0434001:166	47:16:0434001:166	Ленинградская область, Кировский район, вдоль шоссе Кола, км 60+300 (слева), в р-е п. Приладожский	15338	15338	Земли промышленности	Автомобильный транспорт	Земли промышленности	Автомобильный транспорт	Собственность	Российская Федерация, ФКУ Упрдор "Северо-Запад"		Существующий земельный участок. Полностью расположен в полосе отвода.
102	Учтенный	47:16:0503002:135	47:16:0503002:135	Ленинградская область, р-н Кировский	768	768	Земли промышленности	Автомобильный транспорт	Земли промышленности	Автомобильный транспорт	Собственность	Российская Федерация, ФКУ Упрдор "Северо-Запад"		Существующий земельный участок. Полностью расположен в полосе отвода.
103	Учтенный	47:16:0540001:904	47:16:0540001:904	Ленинградская область, Кировский район	6434	6434	Земли промышленности	Автомобильный транспорт	Земли промышленности	Автомобильный транспорт	Собственность	Российская Федерация, ФКУ Упрдор "Северо-Запад"		Существующий земельный участок. Полностью расположен в полосе отвода.
104	Учтенный	47:16:0000000:43831	47:16:0000000:43831:3У1	Ленинградская область, Кировский район, Путиловское сельское поселение, а/д "Шлисельбург-Нижняя Шальдиха-Путиловост.Назия"	182947	686	Земли промышленности	для эксплуатации автодороги	Земли промышленности	Автомобильный транспорт	Собственность, № 47:16:0000000:43831-47/020/2018-1 от 13.09.2018	Ленинградская область		Образуемый земельный участок.
105	Временный	47:16:0434001:1404	47:16:0434001:1404:3У1	Российская Федерация, Ленинградская область, Кировский муниципальный район, Приладожское городское поселение, автодорога Кола, 58 км, уч. 2а	20430	1538	Земли промышленности	для эксплуатации дороги общезаявственной подъезд к п/ф Назия	Земли промышленности	Автомобильный транспорт	-	-		Образуемый земельный участок.
106	Учтенный	47:16:0434003:381	47:16:0434003:381:3У1	Ленинградская область, Кировский муниципальный район, Синявинское городское поселение, а/д "Подъезд к пос. Синяино"	30117	3394	Земли промышленности	для эксплуатации автодороги	Земли промышленности	Автомобильный транспорт	Собственность	Ленинградская область		Образуемый земельный участок.

Взам. инв. №

Подп. и дата

Инв. № подл.

Изм.	Кол.уч	Лист	№ док.	Подп.	Дата

190/12-ПЗ 1.3-ДПТ.3-ПЗ

Лист

39

№ на плане	Статус земельного участка	Кадастровый номер участка/кадастровый квартал	Условный номер образуемого земельного участка	Адрес (местоположение) земельного участка	Общая площадь земельного участка, кв.м.	Испрашиваемая (изымаемая) площадь, кв.м.	Категория земель	Фактическое разрешенное использование	Устанавливаемая категория земель	Разрешенное использование, установленное проектом межевания территории	Вид права	Правообладатель	Существующие ограничения (обременения) права	Примечание
107	Учтенный	47:16:0434003:377	47:16:0434003:377:ЗУ1	Ленинградская область, Кировский муниципальный район, Приладожское городское поселение, "подъезд к п. Приладожский" (ГП Приладожский)	2717	2082	Земли промышленности	под автомобильную дорогу	Земли промышленности	Автомобильный транспорт	Собственность	Ленинградская область		Образуемый земельный участок.
108	Учтенный	47:16:0000000:43783	47:16:0000000:43783:ЗУ1	Ленинградская область, Кировский муниципальный район, Путиловское сельское поселение, а/д "Шлиссельбург-Нижняя Шальдиha-Путилов-ст.Назия", (дер. Горная Шальдиha)	13201	340	Земли промышленности	Общее пользование территории: автомобильная дорога	Земли промышленности	строительство, реконструкция, эксплуатация линейных объектов (дороги автомобильной с усовершенствованным облегченным типом дорожного покрытия)	Собственность	Ленинградская область		Образуемый ЗУ для временного занятия территории. Площадка складирования
109	Учтенный	47:16:0434003:364	47:16:0434003:364:ЗУ1	Российская Федерация, Ленинградская область, Кировский муниципальный район, Приладожское городское поселение, автодорога Кола, 58 км, уч. 10	35462	1618	Земли промышленности	для размещения производственных и административных зданий, строений, сооружений промышленности: здание административного корпуса управления, здание центрального склада №1, здание контрольно-пропускного пункта автогаража, здание автовесовой грузоподъемнос	Земли промышленности	строительство, реконструкция, эксплуатация линейных объектов (дороги автомобильной с усовершенствованным облегченным типом дорожного покрытия)	Собственность, № 47-47-20/056/2013-342 от 20.12.2013	АО "Птицефабрика Синявинская имени 60-летия Союза ССР", ИНН: 4706001780	Ипотека, весь объект	Образуемый ЗУ для временного занятия территории.
110	Временный	47:16:0540001:903	47:16:0540001:903(1)	Ленинградская область, Кировский район	10978	6366	Земли сельскохозяйственного назначения	для ведения сельскохозяйственного использования	Земли промышленности	Автомобильный транспорт	-	-		Существующий земельный участок. Полностью расположен в полосе отвода. дата истечения срока действия временного характера 17.12.2019
111	Временный	47:16:0540001:903	47:16:0540001:903(3)	Ленинградская область, Кировский район	10978	3073	Земли сельскохозяйственного назначения	для ведения сельскохозяйственного использования	Земли промышленности	Автомобильный транспорт	-	-		Существующий земельный участок. Полностью расположен в полосе отвода. Дата истечения срока действия временного характера 17.12.2019
112	Временный	47:16:0540001:903	47:16:0540001:903(2)	Ленинградская область, Кировский район	10978	1539	Земли сельскохозяйственного назначения	для ведения сельскохозяйственного использования	Земли промышленности	Автомобильный транспорт	-	-		Существующий земельный участок. Полностью расположен в полосе отвода. дата истечения срока действия временного характера 17.12.2019
113	Учтенный	47:16:0540001:1035	47:16:0540001:1035	Ленинградская область, Кировский район, АОЗТ Дальняя Поляна	14874	14874	Земли сельскохозяйственного назначения	для ведения дачного хозяйства	Земли промышленности	Автомобильный транспорт	Собственность, № 47:16:0540001:1035-47/020/2018-1 от 21.12.2018	Константинов Илья Олегович		Существующий земельный участок. Полностью расположен в полосе отвода.
114	Временный	47:16:0540001:901	47:16:0540001:901	Ленинградская область, Кировский район	12696	12696	Земли сельскохозяйственного назначения	для сельскохозяйственного производства	Земли промышленности	Автомобильный транспорт	-	-		Существующий земельный участок. Полностью расположен в полосе отвода. Образован из ЗУ 47:16:0540001:142
115	Временный	47:16:0540001:902	47:16:0540001:902:ЗУ1	Ленинградская область, Кировский район	41304	87	Земли сельскохозяйственного назначения	для сельскохозяйственного производства	Земли промышленности	Автомобильный транспорт	-	-		Образуемый земельный участок. Ранее образован из ЗУ 47:16:0540001:142

Взам. инв. №

Подп. и дата

Инв. № подл.

Изм.	Кол.уч	Лист	№ док.	Подп.	Дата

190/12-ПЗ 1.3-ДПТ.3-ПЗ

Лист

40

№ на плане	Статус земельного участка	Кадастровый номер участка/кадастровый квартал	Условный номер образуемого земельного участка	Адрес (местоположение) земельного участка	Общая площадь земельного участка, кв.м.	Испрашиваемая (изымаемая) площадь, кв.м.	Категория земель	Фактическое разрешенное использование	Устанавливаемая категория земель	Разрешенное использование, установленное проектом межевания территории	Вид права	Правообладатель	Существующие ограничения (обременения) права	Примечание
116	Учтенный	47:16:0540001:1124	47:16:0540001:1124:3У1	Российская Федерация, Ленинградская область, Кировский район, АОЗТ Дальняя Поляна	31059	1966	Земли сельскохозяйственного назначения	для ведения дачного хозяйства	Земли промышленности	Автомобильный транспорт	-	-		Образуемый земельный участок.
117	Временный	47:16:0434003:316	47:16:0434003:316:3У1	Российская Федерация, Ленинградская область, Кировский муниципальный район, Приладожское городское поселение, автодорога Кола, 58 км, уч. 6а	11554	607	Земли запаса		Земли промышленности	Автомобильный транспорт	-	-		Образуемый земельный участок.
118	Учтенный	47:16:0000000:43712	47:16:0000000:43712(1)	Ленинградская область, Кировский муниципальный район (Путиловское сельское поселение)	1971	1037	Земли населённых пунктов	для размещения автомобильной дороги Р-21 "Кола"	Земли населённых пунктов	Земельные участки (территории) общего пользования	Собственность	Российская Федерация, ФКУ Упрдор "Северо-Запад"		Существующий земельный участок. Полностью расположен в полосе отвода.
119	Учтенный	47:16:0000000:43712	47:16:0000000:43712(2)	Ленинградская область, Кировский муниципальный район (Путиловское сельское поселение)	1971	934	Земли населённых пунктов	для размещения автомобильной дороги Р-21 "Кола"	Земли населённых пунктов	Земельные участки (территории) общего пользования	Собственность	Российская Федерация, ФКУ Упрдор "Северо-Запад"		Существующий земельный участок. Полностью расположен в полосе отвода.
120	-	47:16:0000000	47:16:0000000:3У1	Ленинградская область, Кировский район, Путиловское сельское поселение	-	391	категория не установлена	-	земли промышленности	Автомобильный транспорт	Неограниченная государственная собственность	-		Образуемый земельный участок. Съезд к Н. Шальдиха
121	-	47:16:0000000	47:16:0000000:3У2	Ленинградская область, Кировский район, Путиловское сельское поселение	-	3771	Категория не установлена	-	-	-	Неограниченная государственная собственность	-		Образуемый земельный участок для временного занятия территории. Для временного объезда
122	-	47:16:0000000	47:16:0000000:3У3	Ленинградская область, Кировский район, Путиловское сельское поселение	-	27	Категория не установлена	-	-	-	Неограниченная государственная собственность	-		Образуемый земельный участок для временного занятия территории. Съезд к Н. Шальдиха
123	-	47:16:0540001:85	47:16:0540001:85:3У1	Ленинградская область, Кировский район, АОЗТ "Дальняя Поляна"	-	110	Земли сельскохозяйственного назначения	-	Земли промышленности	Автомобильный транспорт	-	-	Аренда, СПК "Дальняя Поляна"	Образуемый земельный участок.
124	-	47:16:0540001	47:16:0540001:3У1	Ленинградская область, Кировский район, Путиловское сельское поселение	-	220	Категория не установлена	-	Земли промышленности	Автомобильный транспорт	Неограниченная государственная собственность	-		Образуемый земельный участок. Под конструктивные элементы, остановка
125	-	47:16:0540001	47:16:0540001:3У2	Ленинградская область, Кировский район, Путиловское сельское поселение	-	348	Категория не установлена	-	Земли промышленности	Автомобильный транспорт	Неограниченная государственная собственность	-		Образуемый земельный участок. Съезд к Н. Шальдиха
126	-	47:16:0540001	47:16:0540001:3У4	Ленинградская область, Кировский район, Путиловское сельское поселение	-	25	категория не установлена	-	-	-	Неограниченная государственная собственность	-		Образуемый ЗУ для временного занятия территории. Съезд к Н. Шальдиха

Взам. инв. №

Подп. и дата

Инв. № подл.

Изм.	Кол.уч	Лист	№ док.	Подп.	Дата

190/12-ПЗ 1.3-ДПТ.3-ПЗ

Лист

41

№ на плане	Статус земельного участка	Кадастровый номер участка/кадастровый квартал	Условный номер образуемого земельного участка	Адрес (местоположение) земельного участка	Общая площадь земельного участка, кв.м.	Испрашиваемая (изымаемая) площадь, кв.м.	Категория земель	Фактическое разрешенное использование	Устанавливаемая категория земель	Разрешенное использование, установленное проектом межевания территории	Вид права	Правообладатель	Существующие ограничения (обременения) права	Примечание
127	-	47:16:0540001	47:16:0540001:3У5	Ленинградская область, Кировский район, Путиловское сельское поселение	-	447	Категория не установлена	-	-	-	Неограниченная государственная собственность	-		Образуемый ЗУ для временного занятия территории. Переустройство ВЛ 10кВ ПАО Ленэнерго
128	-	47:16:0434003	47:16:0434003:3У1	Ленинградская область, Кировский район, Путиловское сельское поселение	-	1771	Категория не установлена	-	Земли промышленности	Автомобильный транспорт	Неограниченная государственная собственность	-		Образуемый земельный участок.
129	-	47:16:0434003	47:16:0434003:3У2	Ленинградская область, Кировский муниципальный район, Приладожское городское поселение	-	6	Категория не установлена	-	-	-	Неограниченная государственная собственность	-		Образуемый ЗУ для временного занятия территории.
130	-	47:16:0434003	47:16:0434003:3У3	Ленинградская область, Кировский муниципальный район, Приладожское городское поселение	-	112	Категория не установлена	-	-	-	Неограниченная государственная собственность	-		Образуемый ЗУ для временного занятия территории. Переустройство «ВЛ 0,4 кВ п. Приладожский, 13600 м»
131	-	47:16:0434001	47:16:0434001:3У1	Ленинградская область, Кировский муниципальный район, Синявинское городское поселение	-	74	Категория не установлена	-	Земли промышленности	Автомобильный транспорт	Неограниченная государственная собственность	-		Образуемый земельный участок.
132	-	47:16:0434001	47:16:0434001:3У2	Ленинградская область, Кировский муниципальный район, Синявинское городское поселение	-	962	Категория не установлена	-	Земли промышленности	Автомобильный транспорт	Неограниченная государственная собственность	-		Образуемый земельный участок.
133	-	47:16:0434001	47:16:0434001:3У3	Ленинградская область, Кировский муниципальный район, Синявинское городское поселение	-	9	Категория не установлена	-	Земли промышленности	Автомобильный транспорт	Неограниченная государственная собственность	-		Образуемый земельный участок. Для конструктива
134	-	47:16:0434001	47:16:0434001:3У4	Ленинградская область, Кировский муниципальный район, Синявинское городское поселение	-	51	Категория не установлена	-	Земли промышленности	Автомобильный транспорт	Неограниченная государственная собственность	-		Образуемый земельный участок. Для конструктива пешеходной дорожки Съезд ПК27
135	-	47:16:0434001	47:16:0434001:3У5	Ленинградская область, Кировский муниципальный район, Приладожское городское поселение	-	4856	Категория не установлена	-	Земли промышленности	Автомобильный транспорт	Неограниченная государственная собственность	-		Образуемый земельный участок.
136	-	47:16:0434001	47:16:0434001:3У6	Ленинградская область, Кировский район, Синявинское городское поселение	-	1636	Категория не установлена	-	Земли промышленности	Автомобильный транспорт	Неограниченная государственная собственность	-		Образуемый земельный участок.
137	-	47:16:0434001	47:16:0434001:3У7	Ленинградская область, Кировский муниципальный район, Приладожское городское поселение	-	3706	Категория не установлена	-	Земли промышленности	Автомобильный транспорт	Неограниченная государственная собственность	-		Образуемый земельный участок. Съезд к н.п. Назия ПК-90

Взам. инв. №

Подп. и дата

Инв. № подл.

Изм.	Кол.уч	Лист	№ док.	Подп.	Дата

190/12-ПЗ 1.3-ДПТ.3-ПЗ

Лист

42

№ на плане	Статус земельного участка	Кадастровый номер земельного участка/кадастровый квартал	Условный номер образуемого земельного участка	Адрес (местоположение) земельного участка	Общая площадь земельного участка, кв.м.	Испрашиваемая (изымаемая) площадь, кв.м.	Категория земель	Фактическое разрешенное использование	Устанавливаемая категория земель	Разрешенное использование, установленное проектом межевания территории	Вид права	Правообладатель	Существующие ограничения (обременения) права	Примечание
138	-	47:16:0434001	47:16:0434001:3У8	Ленинградская область, Кировский муниципальный район, Синявинское городское поселение	-	76	Категория не установлена	-	-	-	Неограниченная государственная собственность	-		Образуемый земельный участок для временного занятия территории. Переустройство кабеля связи
139	-	47:16:0434001	47:16:0434001:3У9	Ленинградская область, Кировский район, Синявинское городское поселение	-	118	Категория не установлена	-	-	-	Неограниченная государственная собственность	-		Образуемый земельный участок для временного занятия территории. Переустройство ВЛ-10кВ электроснабжения МГ Грязовец-Ленинград 1-я, 2-я нитка.
140	-	47:16:0503002	47:16:0503002:3У1	Ленинградская область, Кировский район, Путиловское сельское поселение	-	3360	Категория не установлена	-	Земли промышленности	Автомобильный транспорт	Неограниченная государственная собственность	-		Образуемый земельный участок.
141	-	47:16:0503002	47:16:0503002:3У2	Ленинградская область, Кировский район, Путиловское сельское поселение	-	43	Категория не установлена	-	земли промышленности	Автомобильный транспорт	Неограниченная государственная собственность	-		Образуемый земельный участок. Съезд к Н. Шальдиха
142	-	47:16:0504002	47:16:0504002:3У3	Ленинградская область, Кировский район, Путиловское сельское поселение, дер. Горная Шальдиха	-	1853	Земли населенных пунктов	-	-	-	Неограниченная государственная собственность	-		Образуемый земельный участок для временного занятия территории. Для временного объезда
143	-	47:16:0504002	47:16:0504002:3У4	Ленинградская область, Кировский район, Путиловское сельское поселение	-	2088	Категория не установлена	-	-	-	Неограниченная государственная собственность	-		Образуемый земельный участок для временного занятия территории. Для временного объезда
144	Ранее учтенный	47:00:0000000:2	47:00:0000000:2:3У34	Ленинградская область, Кировский район, Кировское лесничество, Мгинское участковое лесничество (северная часть), квартал 15, часть выдела 25	2202440995	1	Земли лесного фонда	-	Земли промышленности	Трубопроводный транспорт	Собственность	Российская Федерация	Аренда сроком до 01.10.2058г. ООО "Траст лес". Договор аренды № 1/3-2014-12 от 24.12.2014 г, регистрационный номер: 47-47/001-47/001/004/2015-932/2 от 08.04.2015 г.	для устройства (переустройства) наземных инженерных коммуникаций (КИП Северо-Европейского газопровода, участок Грязовец-Выборг км 436 - км 597)
145	Ранее учтенный	47:00:0000000:2	47:00:0000000:2:3У35	Ленинградская область, Кировский район, Кировское лесничество, Мгинское участковое лесничество (северная часть), квартал 14, часть выдела 12	2202440995	1	Земли лесного фонда	-	Земли промышленности	Трубопроводный транспорт	Собственность	Российская Федерация	Аренда сроком до 01.10.2058г. ООО "Траст лес". Договор аренды № 1/3-2014-12 от 24.12.2014 г, регистрационный номер: 47-47/001-47/001/004/2015-932/2 от 08.04.2015 г.	для устройства (переустройства) наземных инженерных коммуникаций (КИП магистральных газопроводов Грязовец-Ленинград 1-я, 2-я нитка)
146	Ранее учтенный	47:00:0000000:2	47:00:0000000:2:3У36	Ленинградская область, Кировский район, Кировское лесничество, Мгинское участковое лесничество (северная часть), квартал 28, часть выдела 8	2202440995	1	Земли лесного фонда	-	Земли промышленности	Трубопроводный транспорт	Собственность	Российская Федерация	Аренда сроком до 01.10.2058г. ООО "Траст лес". Договор аренды № 1/3-2014-12 от 24.12.2014 г, регистрационный номер: 47-47/001-47/001/004/2015-932/2 от 08.04.2015 г.	для устройства (переустройства) наземных инженерных коммуникаций (КИП магистральных газопроводов Грязовец-Ленинград 1-я, 2-я нитка)

Взам. инв. №

Подп. и дата

Инв. № подл.

Изм.	Кол.уч	Лист	№ док.	Подп.	Дата

190/12-ПЗ 1.3-ДПТ.3-ПЗ

Лист

43

№ на плане	Статус земельного участка	Кадастровый номер участка/кадастровый квартал	Условный номер образуемого земельного участка	Адрес (местоположение) земельного участка	Общая площадь земельного участка, кв.м.	Испрашиваемая (изымаемая) площадь, кв.м.	Категория земель	Фактическое разрешенное использование	Устанавливаемая категория земель	Разрешенное использование, установленное проектом межевания территории	Вид права	Правообладатель	Существующие ограничения (обременения) права	Примечание
147	Ранее учтенный	47:00:0000000:2	47:00:0000000:2:3У37	Ленинградская область, Кировский район, Кировское лесничество, Мгинское участковое лесничество (северная часть), квартал 28, часть выдела 8	2202440995	1	Земли лесного фонда	-	Земли промышленности	Трубопроводный транспорт	Собственность	Российская Федерация	Аренда сроком до 01.10.2058г. ООО "Траст лес". Договор аренды № 1/3-2014-12 от 24.12.2014 г, регистрационный номер: 47-47/001-47/001/004/2015-932/2 от 08.04.2015 г.	для устройства (переустройства) наземных инженерных коммуникаций (КИП Северо-Европейского газопровода, участок Грязовец-Выборг км 436 - км 597)
148	Ранее учтенный	47:00:0000000:2	47:00:0000000:2:3У38	Ленинградская область, Кировский район, Кировское лесничество, Мгинское участковое лесничество (северная часть), квартал 29, часть выдела 1	2202440995	1	Земли лесного фонда	-	Земли промышленности	Трубопроводный транспорт	Собственность	Российская Федерация	Аренда сроком до 01.10.2058г. ООО "Траст лес". Договор аренды № 1/3-2014-12 от 24.12.2014 г, регистрационный номер: 47-47/001-47/001/004/2015-932/2 от 08.04.2015 г.	для устройства (переустройства) наземных инженерных коммуникаций (КИП Северо-Европейского газопровода, участок Грязовец-Выборг км 436 - км 597)
149	Ранее учтенный	47:00:0000000:2	47:00:0000000:2:3У39	Ленинградская область, Кировский район, Кировское лесничество, Мгинское участковое лесничество (северная часть), квартал 15, часть выдела 25	2202440995	1	Земли лесного фонда	-	Земли промышленности	Трубопроводный транспорт	Собственность	Российская Федерация	Аренда сроком до 01.10.2058г. ООО "Траст лес". Договор аренды № 1/3-2014-12 от 24.12.2014 г, регистрационный номер: 47-47/001-47/001/004/2015-932/2 от 08.04.2015 г.	для устройства (переустройства) наземных инженерных коммуникаций (Вытяжная свеча Северо-Европейского газопровода, участок Грязовец-Выборг км 436 - км 597)
150	Ранее учтенный	47:00:0000000:2	47:00:0000000:2:3У40	Ленинградская область, Кировский район, Кировское лесничество, Мгинское участковое лесничество (северная часть), квартал 15, часть выдела 25	2202440995	1	Земли лесного фонда	-	Земли промышленности	Трубопроводный транспорт	Собственность	Российская Федерация	Аренда сроком до 01.10.2058г. ООО "Траст лес". Договор аренды № 1/3-2014-12 от 24.12.2014 г, регистрационный номер: 47-47/001-47/001/004/2015-932/2 от 08.04.2015 г.	для устройства (переустройства) наземных инженерных коммуникаций (Вытяжная свеча Северо-Европейского газопровода, участок Грязовец-Выборг км 436 - км 597)
151	Ранее учтенный	47:00:0000000:2	47:00:0000000:2:3У41	Ленинградская область, Кировский район, Кировское лесничество, Мгинское участковое лесничество (северная часть), квартал 14, часть выдела 12	2202440995	1	Земли лесного фонда	-	Земли промышленности	Трубопроводный транспорт	Собственность	Российская Федерация	Аренда сроком до 01.10.2058г. ООО "Траст лес". Договор аренды № 1/3-2014-12 от 24.12.2014 г, регистрационный номер: 47-47/001-47/001/004/2015-932/2 от 08.04.2015 г.	для устройства (переустройства) наземных инженерных коммуникаций (Вытяжная свеча магистральных газопроводов Грязовец-Ленинград 1-я, 2-я нитка)
152	Ранее учтенный	47:00:0000000:2	47:00:0000000:2:3У42	Ленинградская область, Кировский район, Кировское лесничество, Мгинское участковое лесничество (северная часть), квартал 14, часть выдела 12	2202440995	1	Земли лесного фонда	-	Земли промышленности	Трубопроводный транспорт	Собственность	Российская Федерация	Аренда сроком до 01.10.2058г. ООО "Траст лес". Договор аренды № 1/3-2014-12 от 24.12.2014 г, регистрационный номер: 47-47/001-47/001/004/2015-932/2 от 08.04.2015 г.	для устройства (переустройства) наземных инженерных коммуникаций (Вытяжная свеча магистральных газопроводов Грязовец-Ленинград 1-я, 2-я нитка)
153	Ранее учтенный	47:00:0000000:2	47:00:0000000:2:3У43	Ленинградская область, Кировский район, Кировское лесничество, Мгинское участковое лесничество (северная часть), квартал 30, часть выдела 3	2202440995	1	Земли лесного фонда	-	Земли промышленности	Трубопроводный транспорт	Собственность	Российская Федерация	Аренда сроком до 01.10.2058г. ООО "Траст лес". Договор аренды № 1/3-2014-12 от 24.12.2014 г, регистрационный номер: 47-47/001-47/001/004/2015-932/2 от 08.04.2015 г.	для устройства (переустройства) наземных инженерных коммуникаций (КИП газопровода-отвода к ГРС 'Синявино' ПК-75)

Взам. инв. №

Подп. и дата

Инв. № подл.

Изм.	Кол.уч.	Лист	№ док.	Подп.	Дата

190/12-ПЗ 1.3-ДПТ.3-ПЗ

Лист

44



№ на плане	Статус земельного участка	Кадастровый номер земельного участка/кадастровый квартал	Условный номер образуемого земельного участка	Адрес (местоположение) земельного участка	Общая площадь земельного участка, кв.м.	Испрашиваемая (изымаемая) площадь, кв.м.	Категория земель	Фактическое разрешенное использование	Устанавливаемая категория земель	Разрешенное использование, установленное проектом межевания территории	Вид права	Правообладатель	Существующие ограничения (обременения) права	Примечание
154	Рансее учтенный	47:00:0000000:2	47:00:0000000:2:3У44	Ленинградская область, Кировский район, Кировское лесничество, Мглинское участковое лесничество (северная часть), квартал 30, часть выдела 3	2202440995	1	Земли лесного фонда	-	Земли промышленности	Трубопроводный транспорт	Собственность	Российская Федерация	Аренда сроком до 01.10.2058г. ООО "Траст лес". Договор аренды № 1/3-2014-12 от 24.12.2014 г, регистрационный номер: 47-47/001-47/001/004/2015-932/2 от 08.04.2015 г.	для устройства (перестройки) наземных инженерных коммуникаций (вытяжная свеча газопровода-отвода к ГРС 'Синявino' ПК-75)
155	Рансее учтенный	47:00:0000000:2	47:00:0000000:2:3У45	Ленинградская область, Кировский район, Кировское лесничество, Мглинское участковое лесничество (северная часть), квартал 16, часть выдела 17	2202440995	1	Земли лесного фонда	-	Земли промышленности	Трубопроводный транспорт	Собственность	Российская Федерация	Аренда сроком до 01.10.2058г. ООО "Траст лес". Договор аренды № 1/3-2014-12 от 24.12.2014 г, регистрационный номер: 47-47/001-47/001/004/2015-932/2 от 08.04.2015 г.	для устройства (перестройки) наземных инженерных коммуникаций (КИП газопровода-отвода к ГРС 'Синявino' ПК-75)

СОГЛАСОВАНО:

Начальник ФКУ Упрдор «Северо-Запад»

Кузнецов Д.П.

М.П.



Ивв. № подл.	Подл. и дата	Взам. инв. №

Изм.	Кол.уч	Лист	№ док.	Подп.	Дата

190/12-ПЗ 1.3-ДПТ.3-ПЗ

Лист

45

**4.2 Каталог координат, образуемых и (или) изменяемых земельных участков, предназначенных для размещения автомобильной дороги общего пользования федерального значения**

Система координат в МСК 47 (2)

Номер на плане	Номер точки	Координаты	
		X	Y
1	47:16:0434003:398		
	1	430962.6	2267990.82
	2	430968.42	2268128.98
	3	430968.66	2268138.83
	4	430965.11	2268115.67
2	47:16:0434003:399		
	5	430960.9	2268015.76
	6	430940.32	2267461.63
	7	430946.62	2267611.16
	8	430942.82	2267586.48
3	47:16:0434003:401		
	9	430938.62	2267486.56
	10	430894.13	2268907.77
	11	430873.91	2268971.84
	12	430840.36	2269063.35
	13	430743.37	2269281.36
	14	430674.73	2269431.7
	15	430602.93	2269593.8
	16	430543.24	2269710.1
	17	430538.74	2269707.5
	18	430530.36	2269724.24
	19	430534.76	2269726.62
	20	430527.47	2269740.8
	21	430501.68	2269791.06
	22	430484.54	2269781.77
	23	430538.67	2269673.87
	24	430595.21	2269556.12
	25	430649.42	2269435.86
	26	430691.7	2269347.67
	27	430794.39	2269116.13
	28	430823.85	2269047.72
	29	430861.89	2268947.49
30	430874.37	2268903.62	
4	47:16:0434003:402		
	31	430807.25	2264062.77
	32	430806.56	2264075.46
	33	430804.55	2264112.05
	34	430797.76	2264235.65
	35	430786.9	2264445.5
	36	430768.02	2264788.98
	37	430765.03	2264795.39
	38	430760.45	2264800.58
	39	430757.36	2264801.65
	40	430739.26	2264799.34
	41	430724.8	2264796.67
	42	430698.37	2264790.47
	43	430689.31	2264788.16
	44	430666.38	2264782.15
	45	430681.71	2264492.62
	46	430684.83	2264416.25
	47	430687.81	2264310.66
	48	430686	2264219.62
	49	430678.12	2264057.36
5	47:16:0434003:403		
	50	430398.6	2269970.99

Номер на плане	Номер точки	Координаты		
		X	Y	
	51	430404.19	2269975.31	
	52	430232.55	2270302.59	
	53	430140.19	2270477.35	
	54	430099.21	2270560.65	
	55	430067.85	2270633.57	
	56	430052.01	2270670.41	
	57	430048.33	2270679.64	
	58	430013.74	2270766.38	
	59	429986.57	2270855.14	
	60	429940.92	2271025.14	
	61	429911.09	2271156.25	
	62	429898.05	2271218.52	
	63	429880.11	2271311.17	
	64	429863.82	2271400.24	
	65	429857.76	2271401.97	
	66	429855.21	2271415.95	
	67	429860.89	2271420.43	
	68	429854.98	2271454.02	
	69	429839.21	2271468.29	
	70	429836.79	2271470.48	
	71	429835	2271472.1	
	72	429846.7	2271408.35	
	73	429862.02	2271321.42	
	74	429877.34	2271237.15	
	75	429905.92	2271095.42	
	76	429920.56	2271022.61	
	77	429937.63	2270950.33	
	78	429957.13	2270878.66	
	79	429979.01	2270807.68	
	80	430003.28	2270737.5	
	81	430029.31	2270669.61	
	82	430066.19	2270583.75	
	83	430089.98	2270532.34	
	84	430123.42	2270466.02	
	85	430387.56	2269963.31	
	86	430389.9	2269964.25	
	87	430397	2269969.74	
	6	47:16:0434003:404		
		88	430678.12	2264057.36
		89	430686	2264219.62
		90	430687.81	2264310.66
		91	430684.83	2264416.25
		92	430681.71	2264492.62
		93	430666.38	2264782.15
94		430631.95	2264773.14	
95		430609.32	2264767.46	
96		430611.13	2264760.09	
97		430653.33	2264768.24	
98		430666.56	2264524.87	
99		430661.8	2264500.44	
100		430665.96	2264397.07	
101		430672.49	2264373.13	
102		430672.81	2264343.05	
103		430675.7	2264251.83	
104	430673.59	2264190.6		

Взам. инв. №  
Подп. и дата  
Инв. № подл.

Изм.	Кол.уч	Лист	№ док.	Подп.	Дата
------	--------	------	--------	-------	------

190/12-ПЗ 1.3-ДПТ.3-ПЗ

Лист

46

Номер на плане	Номер точки	Координаты	
		X	Y
	105	430670.26	2264129.4
	106	430662.25	2264056.69
7	47:16:0434003:405		
	107	430866.68	2263225.17
	108	430860.28	2263281.22
	109	430858.68	2263297.23
	110	430839.48	2263489.53
	111	430837.2	2263520.16
	112	430835.23	2263523.52
	113	430833.03	2263526.29
	114	430826.98	2263531.18
	115	430819.78	2263534.06
	116	430812.38	2263534.71
	117	430792.99	2263533.15
	118	430771.68	2263531.44
	119	430758.1	2263527.11
	120	430775.57	2263298.2
	121	430843.51	2263303.3
	122	430853.22	2263223.55
8	47:16:0434003:406		
	123	430863.03	2266823.21
	124	430879.59	2266898.7
	125	430896.85	2266992.48
	126	430911.18	2267086.75
	127	430916.53	2267131.24
	128	430889.77	2267018.83
	129	430872.6	2266941.59
	130	430850.56	2266834.05
	131	430847.36	2266824.37
9	47:16:0434003:407		
	132	430765.41	2264836.68
	133	430756.16	2265005.08
	134	430741.53	2265259.87
	135	430732.88	2265418.3
	136	430732.16	2265515.04
	137	430737.29	2265624.57
	138	430747.22	2265738.68
	139	430749.94	2265769.95
	140	430750.2	2265772.89
	141	430748.58	2265773.02
	142	430762.27	2265922.62
	143	430760.28	2265922.8
	144	430765.58	2265982.56
	145	430769.02	2265982.25
	146	430786.76	2266176.76
	147	430794.61	2266253.09
	148	430811.01	2266367.28
	149	430820.34	2266416.81
	150	430852.17	2266552.32
	151	430867.13	2266616.21
	152	430864.21	2266616.79
	153	430879.21	2266677.38
	154	430882.17	2266676.79
	155	430909.36	2266787.73
	156	430916.34	2266819.26
	157	430863.03	2266823.2
	158	430857.03	2266795.88
	159	430822.47	2266663.37
	160	430768.87	2266472.08
	161	430727.24	2266295.11
	162	430701.4	2266162.53
	163	430679.92	2266029.16
	164	430662.84	2265895.17
	165	430654.75	2265815.01
	166	430647.53	2265724.71
	167	430643.98	2265663.55
	168	430638.85	2265529.95
	169	430637.8	2265439.89

Номер на плане	Номер точки	Координаты	
		X	Y
	170	430639.65	2265318.58
	171	430643.86	2265218.9
	172	430666.45	2264803.29
	173	430693.75	2264809.93
	174	430717.95	2264813.84
	175	430744.94	2264819.9
	176	430757.34	2264823.59
	177	430760.71	2264825.71
	178	430762.65	2264827.73
10	47:16:0434003:408		
	179	430916.34	2266819.26
	180	430925.59	2266861.08
	181	430932.29	2266913.55
	182	430937.75	2266997.19
	183	430965.1	2267660.08
	184	430972.96	2267835.35
	185	430974.41	2267835.27
	186	430980.66	2267975.44
	187	430978.89	2267975.48
	188	430989.35	2268253.63
	189	430989.62	2268315.22
	190	430992.52	2268315.19
	191	430991.26	2268365.31
	192	430980.93	2268364.89
	193	430978.93	2268364.8
	194	430974.2	2268364.61
	195	430968.42	2268128.98
	196	430946.62	2267611.16
	197	430940.32	2267461.63
	198	430936.53	2267371.61
	199	430931.03	2267276.41
	200	430922.58	2267181.43
	201	430911.18	2267086.75
	202	430896.85	2266992.48
	203	430879.59	2266898.7
	204	430863.03	2266823.21
11	47:16:0434003:409		
	205	430666.45	2264803.29
	206	430643.86	2265218.9
	207	430639.65	2265318.58
	208	430637.8	2265439.89
	209	430638.85	2265529.95
	210	430643.98	2265663.55
	211	430647.53	2265724.71
	212	430654.75	2265815.01
	213	430662.84	2265895.17
	214	430679.92	2266029.16
	215	430701.4	2266162.53
	216	430727.24	2266295.11
	217	430768.87	2266472.08
	218	430822.47	2266663.37
	219	430857.03	2266795.88
	220	430863.03	2266823.2
	221	430847.36	2266824.36
	222	430842.78	2266810.48
	223	430818.27	2266712.39
	224	430814.05	2266687.94
	225	430805.74	2266658.43
	226	430797.05	2266623.55
	227	430783.42	2266568.71
	228	430748.2	2266436.33
	229	430717.38	2266302.87
	230	430691.02	2266168.44
	231	430669.14	2266033.22
	232	430651.75	2265897.35
	233	430639.89	2265817.31
	234	430631.13	2265704.15
	235	430626.57	2265679.43

Изм. № подл.      Подп. и дата      Взам. инв. №

Изм.	Кол.уч	Лист	№ док.	Подп.	Дата
------	--------	------	--------	-------	------

190/12-ПЗ 1.3-ДПТ.3-ПЗ

Номер на плане	Номер точки	Координаты	
		X	Y
	236	430621.96	2265577.47
	237	430624.28	2265552.44
	238	430623.53	2265519.93
	239	430626.58	2265426.65
	240	430628.29	2265322.44
	241	430632.63	2265218.3
	242	430638.42	2265111.67
	243	430639.47	2265092.36
	244	430640.07	2265012.27
	245	430651.14	2264808.4
	246	430602.52	2264795.05
	247	430604.22	2264788.14
12	47:16:0434003:410		
	248	430988.82	2268430.48
	249	430986.95	2268449.73
	250	430981.42	2268506.59
	251	430964.29	2268634.77
	252	430949.84	2268703.96
	253	430949.05	2268703.73
	254	430932.38	2268698.87
	255	430959.45	2268529.59
	256	430968.29	2268454.54
	257	430971.28	2268429.19
13	47:16:0434003:412		
	258	430932.39	2268698.88
	259	430923.76	2268730.08
	260	430943.22	2268735.67
	261	430942.12	2268740.97
	262	430928.37	2268790.59
	263	430908.62	2268861.88
	264	430894.13	2268907.77
	265	430874.37	2268903.62
14	47:16:0503002:140		
	266	429840.82	2276219.9
	267	429841.79	2276228.42
	268	429758.81	2276237.01
	269	429756.57	2276221.18
	270	429774.12	2276227.48
15	47:16:0503002:139		
	271	429761.43	2276255.37
	272	429812.89	2276618.29
	273	429844.3	2276894.49
	274	429868.05	2277171.45
	275	429891.49	2277436.17
	276	429923.75	2277699.96
	277	429964.8	2277962.52
	278	430027.66	2278271.53
	279	430000.74	2278249.06
	280	429950.36	2277984.09
	281	429719.45	2276645.16
	282	429672.42	2276328.51
	283	429664.29	2276265.93
16	47:16:0503002:138		
	284	430078.93	2278016.89
	285	430095.39	2278040.37
	286	430110.2	2278071.65
	287	430119.08	2278099.26
	288	430127.22	2278132.64
	289	430150.43	2278244.54
	290	430156.11	2278271.09
	291	430200.24	2278484.01
	292	430197.03	2278484.11
	293	430161.38	2278385.36
	294	430114.3	2278385.25
	295	430109.73	2278350.52
	296	430107.59	2278348.62
	297	430093.35	2278280.9
	298	430042.58	2278284

Номер на плане	Номер точки	Координаты	
		X	Y
	299	430027.66	2278271.53
	300	429964.8	2277962.52
	301	429952.62	2277884.58
	302	429961.09	2277904.81
	303	429981.41	2277933.35
	304	430013.39	2277959.55
	305	430035.12	2277975.8
	306	430055.47	2277992.67
17	47:16:0503002:137		
	307	429843.83	2276246.41
	308	429844.77	2276254.67
	309	429778.9	2276262.17
	310	429763.81	2276272.13
	311	429761.43	2276255.37
18	47:16:0503002:136		
	312	429724.8	2272905.63
	313	429666.11	2273203.56
	314	429631.99	2273430.05
	315	429612.46	2273658.25
	316	429607.61	2273887.23
	317	429610.72	2274001.71
	318	429663.9	2275235.58
	319	429679.78	2275513.49
	320	429703.4	2275790.86
	321	429734.77	2276067.46
	322	429758.81	2276237.01
	323	429661.82	2276246.97
	324	429627.37	2275982.2
	325	429612.06	2275860.53
	326	429603.83	2275767.85
	327	429599.58	2275715.93
	328	429583.97	2275525.43
	329	429573.71	2275400.32
	330	429561.31	2275121.33
	331	429551.79	2274907.19
	332	429510.5	2273978.43
	333	429508.41	2273797.33
	334	429524.52	2273500.73
	335	429536.75	2273357.75
	336	429548.47	2273291.47
	337	429598.61	2273007.97
	338	429618.98	2272892.78
	339	429621.84	2272893.13
	340	429623.84	2272893.37
19	47:16:0000000:44319		
	341	429594.9	2272796.47
	342	429582.26	2272863.78
	343	429545.48	2273057.72
	344	429545.82	2273055.17
	345	429571.81	2272913.66
	346	429573.96	2272897.79
	347	429578.74	2272871.81
	348	429566.79	2272853.87
	349	429551.31	2272851.1
	350	429491.98	2272840.07
	351	429498.78	2272803.51
	352	429557.92	2272812.98
	353	429577	2272816.09
	354	429579.95	2272799.79
	355	429582.54	2272800.32
	356	429583.07	2272797.73
	357	429580.49	2272797.2
	358	429581.26	2272794.11
20	47:16:0540001:1037		
	359	430152.17	2278426.7
	360	430189.91	2278515.14
	361	430156.52	2278535.93
	362	430123.81	2278412.76

Изн. № подл. Подп. и дата. Взам. инв. №

Изм.	Кол.уч	Лист	№ док.	Подп.	Дата
------	--------	------	--------	-------	------

190/12-ПЗ 1.3-ДПТ.3-ПЗ

Номер на плане	Номер точки	Координаты				
		X	Y			
21	47:16:0540001:1034	363	430142.11	2278417.1		
		364	430196.24	2279041.89		
		365	430242.56	2279236.41		
		366	430228.66	2279234.35		
		367	430183.72	2279045.13		
22	47:16:0540001:1033	368	429592.1	2276087.51		
		369	429612.12	2276246.51		
		370	429612.53	2276249.69		
		371	429546	2276253.29		
		372	429510.14	2276250.27		
		373	429510.3	2276236.31		
		374	429523.44	2276233.87		
		375	429577.38	2276234.37		
		376	429594.91	2276233.65		
		377	429607.82	2276218		
		378	429604.22	2276192.52		
		379	429602.75	2276176.63		
		380	429594.28	2276113.1		
		23	47:16:0540001:1032	381	429612.94	2272799.59
				382	429607.96	2272826.35
383	429607.21			2272830.36		
384	429597.66			2272881.6		
385	429540.5			2273188.56		
386	429509.62			2273375.53		
387	429494.76			2273587.54		
388	429483.91			2273796.68		
389	429484.55			2273943.89		
390	429516.68			2274686.74		
391	429543.08			2275277.41		
392	429549.28			2275401.75		
393	429563.03			2275592.47		
394	429589.12			2275876.68		
395	429601.74			2275979.34		
396	429636.69			2276245.46		
397	429620.62			2276246.15		
398	429618.55			2276246.24		
399	429612.12			2276246.51		
400	429571.56			2275924.32		
401	429539.64			2275585.55		
402	429519.21			2275245.89		
403	429465.85			2274007.96		
404	429462.61			2273888.82		
405	429463.24			2273769.64		
406	429467.67			2273650.53		
407	429475.92			2273531.63		
408	429487.99			2273413.05		
409	429503.85			2273294.92		
410	429523.49			2273177.37		
411	429545.48	2273057.72				
412	429582.26	2272863.78				
413	429594.9	2272796.47				
414	429601.27	2272797.57				
415	429603.24	2272797.91				
24	47:16:0434001:2402	416	431119.83	2268315.14		
		417	431122.37	2268355.27		
		418	431131.21	2268383.75		
		419	431144.03	2268405.99		
		420	431161.13	2268425.14		
		421	431189.32	2268444.49		
		422	431209.2	2268452.41		
		423	431234.57	2268457.94		
		424	431236.34	2268521.02		
		425	431216.4	2268520.56		
		426	431196.09	2268522.62		

Номер на плане	Номер точки	Координаты				
		X	Y			
		427	431175.19	2268528.25		
		428	431155.57	2268537.4		
		429	431128.31	2268558.65		
		430	431112.26	2268579.06		
		431	431097.37	2268612.67		
		432	431092.3	2268633.55		
		433	431103.51	2268546.17		
		434	431110.88	2268474.11		
		435	431115.78	2268401.83		
		25	47:16:0434001:2404	436	430615.92	2269840.51
				437	430611.21	2269849.52
				438	430602.61	2269865.76
				439	430578.48	2269911.7
				440	430251.78	2270533.47
				441	430198.16	2270644.4
442	430161.62			2270729.89		
443	430116.84			2270852.75		
444	430078.17			2270986.03		
445	430062.21			2271053.58		
446	430011.39			2271325.06		
447	430005.69			2271330.6		
448	429893.09			2271433.74		
449	429911.93			2271325.92		
450	429931			2271208.93		
451	429948.17			2271109.16		
452	429962.38			2271030.02		
453	430006.49			2270865.61		
454	430008.75			2270866.8		
455	430027.03			2270803.46		
456	430046.28			2270749.81		
457	430071.27			2270690.35		
458	430090.66			2270644.22		
459	430121.5			2270570.82		
460	430161.99			2270488.51		
461	430357	2270120.1				
462	430376.77	2270082.24				
463	430470.06	2269903.64				
464	430472.65	2269904.85				
465	430478.57	2269893.67				
466	430475.98	2269892.29				
467	430512.76	2269821.89				
26	47:16:0434001:2405	468	431017.72	2268938.04		
		469	431003.44	2268982.17		
		470	430983.68	2269037.69		
		471	430940.54	2269144.03		
		472	430790.44	2269489.44		
		473	430747.1	2269587.42		
		474	430725.42	2269633.41		
		475	430709.46	2269663.26		
		476	430686.05	2269705.53		
		477	430632.24	2269809.12		
		478	430620.73	2269831.31		
		479	430517.56	2269812.71		
		480	430518.98	2269809.98		
		481	430523.1	2269802.08		
		482	430550.52	2269744.01		
483	430555.9	2269732.61				
484	430651.1	2269550.06				
485	430814.83	2269182.43				
486	430874.09	2269046.59				
487	430903.71	2268968.11				
488	430920.83	2268915.64				
27	47:16:0434001:2406	489	431097.5	2267733.4		
		490	431099.3	2267759.23		
		491	431100.2	2267771.3		

Изм. № подл. Подп. и дата Взам. инв. №

Изм.	Кол.уч	Лист	№ док.	Подп.	Дата
------	--------	------	--------	-------	------

Номер на плане	Номер точки	Координаты	
		X	Y
	492	431103.09	2267834.2
	493	431106.37	2267905.39
	494	431108.95	2267967.95
	495	431109.72	2267992.46
	496	431114.08	2268132.07
	497	431115	2268161.69
	498	431118.13	2268256.99
	499	431119.83	2268315.14
	500	431115.78	2268401.83
	501	431110.88	2268474.11
	502	431103.51	2268546.17
	503	431092.3	2268633.55
	504	431080.17	2268693.36
	505	430981.8	2268675.75
	506	430988.8	2268636.16
	507	431003.3	2268530.79
	508	431009.8	2268466.6
	509	431011.7	2268447.75
	510	431011.87	2268446.08
	511	431013.17	2268433.2
	512	431021.77	2268434.19
	513	431022.55	2268414.64
	514	431024.6	2268363.93
	515	431023.34	2268363.84
	516	431021.34	2268363.7
	517	431020.74	2268363.66
	518	431022.64	2268313.27
	519	431016.62	2268153.28
	520	431015.44	2268122
	521	431063.52	2267894.23
	522	431070.97	2267859.5
	523	431092.08	2267759.25
28	47:16:0434001:2407		
	524	430667.36	2269849.79
	525	430665.06	2269862.3
	526	430620.48	2269854.42
	527	430602.61	2269865.76
	528	430611.21	2269849.52
	529	430615.92	2269840.51
29	47:16:0434001:2408		
	530	431192.44	2267761.33
	531	431194.79	2267797.82
	532	431115.88	2267817.16
	533	431103.09	2267834.2
	534	431100.2	2267771.3
	535	431099.3	2267759.23
	536	431114.32	2267773.04
	537	431150.96	2267771.49
30	47:16:0434001:2409		
	538	430671.31	2269826.84
	539	430669.15	2269840.04
	540	430620.73	2269831.31
	541	430632.24	2269809.12
	542	430638.05	2269820.97
31	47:16:0434001:2410		
	543	431109.72	2267992.46
	544	431115.01	2268009.27
	545	431119.22	2268109.18
	546	431114.08	2268132.07
32	47:16:0434001:2414		
	547	431080.17	2268693.36
	548	431065.06	2268767.81
	549	430997.19	2268717.88
	550	430973.67	2268710.96
	551	430981.05	2268679.89
	552	430981.8	2268675.75
33	47:16:0434001:2417		
	553	431056.72	2268801.45

Номер на плане	Номер точки	Координаты	
		X	Y
	554	431049.48	2268830.66
	555	431029.92	2268900.41
	556	431017.72	2268938.04
	557	430920.83	2268915.64
	558	430935.4	2268866.53
	559	430932.98	2268865.81
	560	430950.77	2268804.76
	561	430954	2268793.68
	562	430966.22	2268742.27
	563	430982.71	2268746.99
34	47:16:0434003:400		
	564	430484.54	2269781.77
	565	430476.72	2269796.84
	566	430476.44	2269797.37
	567	430422.9	2269771.04
	568	430428.71	2269759.09
35	47:16:0434001:154:3Y1		
	569	430992.02	2268738.88
	570	430989.37	2268745.35
	571	430988.42	2268744.96
	572	430991.07	2268738.49
35	47:16:0434001:154:3Y1		
	573	431027.52	2268771.27
	574	431027.04	2268772.11
	575	431026.16	2268771.57
	576	431026.7	2268770.73
35	47:16:0434001:154:3Y1		
	577	431065.06	2268767.81
	578	431056.72	2268801.45
	579	430982.71	2268746.99
	580	430966.22	2268742.27
	581	430968.66	2268732
	582	430969.59	2268728.09
	583	430974.07	2268729
	584	430975.09	2268724.13
	585	430970.74	2268723.23
	586	430973.67	2268710.96
	587	430997.19	2268717.88
36	47:16:0434001:154:3Y2		
	588	430930.42	2268719.36
	589	430927.77	2268725.83
	590	430926.89	2268725.47
	591	430929.54	2268719
36	47:16:0434001:154:3Y2		
	592	430949.05	2268703.73
	593	430949.84	2268703.96
	594	430946.87	2268718.21
	595	430943.22	2268735.66
	596	430923.76	2268730.08
	597	430932.39	2268698.88
37	47:16:0434001:154:3Y3		
	598	430959.8	2268734.5
	599	430959.59	2268735.47
	600	430958.64	2268735.21
	601	430958.84	2268734.24
37	47:16:0434001:154:3Y3		
	602	430973.67	2268710.96
	603	430970.74	2268723.23
	604	430970.2	2268723.12
	605	430969.18	2268728.01
	606	430969.59	2268728.09
	607	430968.66	2268732
	608	430966.22	2268742.27
	609	430956.77	2268739.55
	610	430959.96	2268726.49
	611	430964.41	2268708.25
38	47:16:0434001:154:3Y4		
	612	430964.41	2268708.25

Взам. инв. №  
Подп. и дата  
Инв. № подл.

Изм.	Кол.уч	Лист	№ док.	Подп.	Дата
------	--------	------	--------	-------	------

190/12-ПЗ 1.3-ДПТ.3-ПЗ



Номер на плане	Номер точки	Координаты	
		X	Y
	613	430959.96	2268726.49
	614	430956.77	2268739.55
	615	430943.22	2268735.66
	616	430946.87	2268718.21
	617	430949.84	2268703.96
40	47:16:0000000:44331(1)		
	618	430975.09	2268724.13
	619	430974.07	2268729
	620	430969.59	2268728.09
	621	430970.75	2268723.24
41	47:16:0000000:44331(2)		
	622	430992.02	2268738.88
	623	430989.37	2268745.35
	624	430988.42	2268744.96
	625	430991.07	2268738.49
42	47:16:0000000:44331(3)		
	626	430930.42	2268719.36
	627	430927.77	2268725.83
	628	430926.89	2268725.47
	629	430929.54	2268719
43	47:16:0000000:44331(4)		
	630	431027.52	2268771.27
	631	431027.04	2268772.11
	632	431026.16	2268771.57
	633	431026.7	2268770.73
47	47:00:0000000:2:3У1		
	634	430962.54	2267989.53
	635	430962.6	2267990.82
	636	430960.9	2268015.76
	637	430963.5	2268077.63
	638	430962.67	2268076.36
	639	430960.01	2267994
48	47:00:0000000:2:3У2		
	640	430242.56	2279236.41
	641	430294.57	2279454.94
	642	430281.76	2279458.05
	643	430228.55	2279234.36
	644	430228.54	2279234.35
	645	430228.66	2279234.35
49	47:00:0000000:2:3У3		
	646	430712.86	2263359.2
	647	430697.82	2263557.45
	648	430755.66	2263561.76
	649	430756.5	2263549.85
	650	430768.88	2263552.46
	651	430810.04	2263556.64
	652	430811.63	2263556.83
	653	430813.2	2263557.11
	654	430814.76	2263557.49
	655	430816.29	2263557.97
	656	430817.78	2263558.54
	657	430819.24	2263559.19
	658	430820.66	2263559.94
	659	430822.02	2263560.77
	660	430823.34	2263561.69
	661	430824.59	2263562.68
	662	430825.79	2263563.75
	663	430826.91	2263564.89
	664	430827.96	2263566.09
	665	430828.94	2263567.36
	666	430829.84	2263568.69
	667	430830.65	2263570.06
	668	430831.38	2263571.49
	669	430832.02	2263572.96
	670	430832.57	2263574.46
	671	430833.02	2263575.99
	672	430822.91	2263741.07
	673	430813.08	2263921.65

Номер на плане	Номер точки	Координаты	
		X	Y
	674	430807.5	2263921.23
	675	430807.18	2263921.21
	676	430805.71	2263946.94
	677	430803.2	2263991.1
	678	430811.16	2263992
	679	430807.25	2264062.77
	680	430678.12	2264057.36
	681	430666.42	2264056.86
	682	430663.98	2263965.8
	683	430664.17	2263874.7
	684	430664.63	2263794.56
	685	430668.8	2263691.56
	686	430670.31	2263655.54
	687	430676.35	2263554.23
50	47:00:0000000:2:3У4		
	688	429753	2271557.35
	689	429743.4	2271565.12
	690	429741.8	2271565.42
	691	429733.95	2271563.87
	692	429716.43	2271560.65
	693	429717.88	2271552.25
	694	429744.82	2271556.84
51	47:00:0000000:2:3У5		
	695	429742.86	2271585.02
	696	429724.18	2271602.02
	697	429724.95	2271597.58
	698	429712.67	2271582.31
	699	429713.09	2271579.89
79	47:16:0000000:43722(1)		
	700	429808.83	2271598.56
	701	429811.01	2271600.3
	702	429813.16	2271602.65
	703	429804.05	2271653.72
	704	429773.79	2271823.01
	705	429772.34	2271830.66
	706	429770.19	2271830.4
	707	429754.51	2271812.2
	708	429751.77	2271790.98
	709	429760.9	2271741.24
	710	429771.25	2271684.89
	711	429768.26	2271679.71
	712	429767.36	2271677.78
	713	429765.28	2271674.54
	714	429764.12	2271673.72
	715	429756.81	2271668.14
	716	429752.97	2271664.84
	717	429749.61	2271661.67
	718	429746.03	2271657.92
	719	429742.82	2271654.12
	720	429738.22	2271647.68
	721	429735.14	2271642.33
	722	429732.69	2271637.42
	723	429729.79	2271629.97
	724	429727.79	2271623.47
	725	429726.38	2271616.97
	726	429725.12	2271609.51
	727	429724.18	2271602.02
	728	429742.86	2271585.02
	729	429749.03	2271586.08
80	47:16:0000000:43722(2)		
	730	429971.15	2272057.83
	731	429970.36	2272065.99
	732	429936.53	2272062.97
	733	429913.82	2272061.73
	734	429891.84	2272061.19
	735	429874.14	2272075.41
	736	429869.46	2272100.9
	737	429865.83	2272116.5

Изн. № подл.	Подп. и дата	Взам. инв. №

Изм.	Кол.уч	Лист	№ док.	Подп.	Дата
------	--------	------	--------	-------	------

190/12-ПЗ 1.3-ДПТ.3-ПЗ

Номер на плане	Номер точки	Координаты	
		X	Y
	738	429854.3	2272179.28
	739	429833.93	2272269.39
	740	429810.06	2272399.37
	741	429799.29	2272478.73
	742	429776.81	2272601.12
	743	429741.63	2272595.57
	744	429730.37	2272581.31
	745	429706.93	2272436.59
	746	429705.97	2272430.65
	747	429705.1	2272425.28
	748	429719.3	2272356.5
	749	429762.48	2272147.6
	750	429770.38	2272109.14
	751	429778.24	2272071.07
	752	429784.63	2272063.58
	753	429787.92	2272061.63
	754	429792.18	2272060.34
	755	429796.31	2272059.61
	756	429798.71	2272059.5
	757	429850.19	2272054.41
	758	429887.27	2272052.46
	759	429939.97	2272054.34
81	47:16:0000000:43722(3)		
	760	430001.81	2271376.19
	761	429980.94	2271469.05
	762	429930.41	2271744.15
	763	429919.64	2271823.51
	764	429913.61	2271856.34
	765	429842.96	2271843.36
	766	429827.14	2271837.14
	767	429823.09	2271839.98
	768	429823.46	2271832.35
	769	429863.26	2271603.94
	770	429952.7	2271619.77
	771	429984.26	2271441.57
	772	429942.86	2271434.23
82	47:16:0000000:43722(4)		
	773	429821.25	2271557.95
	774	429819.93	2271565.33
	775	429818.7	2271572.19
	776	429818.11	2271573.1
	777	429816.9	2271574.15
	778	429815.68	2271574.85
	779	429814.02	2271575.2
	780	429809.83	2271575.34
	781	429794.98	2271574.33
	782	429763.61	2271569.72
	783	429741.8	2271565.42
	784	429743.4	2271565.12
	785	429766.17	2271546.71
83	47:16:0000000:43722(5)		
	786	429907.99	2271886.98
	787	429893.63	2271965.13
	788	429891.48	2271981
	789	429886.86	2272006.13
	790	429899.03	2272022.76
	791	429916.14	2272024.7
	792	429938.18	2272026.1
	793	429973.79	2272030.15
	794	429972.96	2272038.77
	795	429941.65	2272035.27
	796	429887.53	2272033.33
	797	429877.22	2272033.53
	798	429849.57	2272035.59
	799	429823.28	2272038.03
	800	429797.34	2272040.54
	801	429793.72	2272040.18
	802	429789.21	2272037.99

Номер на плане	Номер точки	Координаты	
		X	Y
	803	429787.77	2272036.07
	804	429785.9	2272033.07
	805	429798.1	2271964.27
	806	429812.99	2271880.31
	807	429815.13	2271867.31
	808	429851.01	2271876.51
84	47:16:0000000:43722(6)		
	809	429776.85	2271860.01
	810	429774.6	2271873.38
	811	429760.7	2271952.73
	812	429750.73	2272009.68
	813	429743.83	2272008.01
	814	429741.88	2272007.54
	815	429735.82	2272006.08
	816	429723.04	2272053.39
	817	429692.6	2272046.86
	818	429723.06	2271878.05
	819	429765.89	2271857.99
85	47:16:0000000:43785(1)		
	820	430910.26	2263231.06
	821	430880.36	2263546.31
	822	430886.52	2263570.54
	823	430881.09	2263670.38
	824	430871.97	2263693.66
	825	430864.04	2263839.53
	826	430862.51	2263881.45
	827	430876.32	2263899.76
	828	430909.42	2263907.31
	829	430906.6	2263927.78
	830	430904.81	2263942.88
	831	430874.38	2263937.5
	832	430858.79	2263949.86
	833	430855.68	2263993.39
	834	430852.21	2264057.12
	835	430843.46	2264149.09
	836	430841.2	2264190.64
	837	430840.6	2264270.72
	838	430834.45	2264383.9
	839	430841	2264408.02
	840	430835.57	2264507.87
	841	430826.45	2264531.15
	842	430814.52	2264764.32
	843	430813.07	2264791.06
	844	430825.62	2264812.85
	845	430849.33	2264824.92
	846	430849.12	2264837.8
	847	430806.06	2264818.29
	848	430795.24	2264779.34
	849	430799.04	2264710.92
	850	430801.86	2264711.04
	851	430803.99	2264662.25
	852	430801.22	2264662.15
	853	430812.88	2264446.16
	854	430835.57	2263994.05
	855	430842.05	2263994.53
	856	430846.04	2263924.64
	857	430839.98	2263924.19
	858	430849.83	2263743.06
	859	430858.71	2263578.04
	860	430887.04	2263285.04
	861	430893.45	2263229.01
86	47:16:0000000:43785(2)		
	862	431399.65	2268468.35
	863	431396.35	2268524.61
	864	431275.9	2268523.21
	865	431236.34	2268521.02
	866	431234.57	2268457.94
	867	431267.82	2268460.63

Взам. инв. №  
Подп. и дата  
Инв. № подл.

Изм.	Кол.уч	Лист	№ док.	Подп.	Дата
------	--------	------	--------	-------	------

190/12-ПЗ 1.3-ДПТ.3-ПЗ



Номер на плане	Номер точки	Координаты	
		X	Y
87	47:16:0000000:43785(3)		
	868	430853	2264856.59
	869	430852.98	2264866.09
	870	430823.8	2264853.99
	871	430809.15	2264863.16
	872	430807.66	2264890.61
	873	430802.58	2264970.29
	874	430793.82	2265062.25
	875	430784.39	2265235.95
	876	430779.96	2265356.08
	877	430782.77	2265435.66
	878	430784.16	2265547.67
	879	430792.4	2265571.27
	880	430796.91	2265671.16
	881	430790.83	2265695.41
	882	430805.04	2265855.25
	883	430808.06	2265883.19
	884	430824.41	2265901.29
	885	430868.32	2265910.86
	886	430901.49	2265921.16
	887	430895.1	2265950.47
	888	430860.66	2265946.03
	889	430828.97	2265939.13
	890	430816.21	2265950.81
	891	430819.98	2265979.18
	892	430830.76	2266057.8
	893	430842.34	2266148.93
	894	430913.04	2266465.56
	895	430937.91	2266541.21
	896	430949.33	2266580.07
	897	430969.43	2266650.11
	898	430978.93	2266673.24
	899	431003.17	2266770.25
	900	431005.66	2266795.12
	901	431012.79	2266827.57
	902	431027.31	2266919.6
	903	431071.62	2267263.3
	904	431080.33	2267343.59
	905	431081.35	2267365.92
	906	431085.17	2267456.62
	907	431092.68	2267480.47
	908	431096.89	2267580.38
	909	431091.41	2267604.77
	910	431096.11	2267716.42
	911	431075.62	2267812.31
	912	431062.66	2267872.58
	913	431019.24	2268096.8
	914	431014.43	2268096.69
	915	431009.8	2267973.99
	916	431007.56	2267973.89
	917	431001.33	2267834.02
	918	431003.87	2267833.87
	919	430996.47	2267643.5
	920	430993.02	2267606.96
	921	430967.08	2266996.23
	922	430962.64	2266922.45
	923	430954.54	2266856.58
	924	430931.75	2266756.35
	925	430896.71	2266614.24
	926	430899.16	2266613.27
	927	430882.57	2266549.28
	928	430879.26	2266550.3
	929	430846.72	2266411.66
	930	430842.42	2266388.78
	931	430837.62	2266363.3
	932	430821.38	2266250.22
	933	430795.88	2265980.33
	934	430799.41	2265980.01

Номер на плане	Номер точки	Координаты	
		X	Y
	935	430794.2	2265920.85
	936	430792.18	2265921.03
	937	430778.45	2265771.06
	938	430777.08	2265771.17
	939	430764.18	2265623.01
	940	430760.88	2265563.69
	941	430760.22	2265528.34
	942	430758.86	2265455.68
	943	430767.13	2265262.62
	944	430787.21	2264919.82
	945	430790.9	2264856.77
	946	430806.34	2264844.61
	947	430816.29	2264840.13
88	47:16:0000000:43859(1)		
	948	429823.46	2271832.35
	949	429823.09	2271839.98
	950	429772.34	2271830.66
	951	429773.79	2271823.01
	952	429803.27	2271828.41
89	47:16:0000000:43859(2)		
	953	430123.74	2278791.74
	954	430131.22	2278809.9
	955	430131.11	2278809.93
	956	430084.12	2278820.91
	957	430081.43	2278801.72
90	47:16:0000000:43859(3)		
	958	429815.13	2271867.31
	959	429812.99	2271880.31
	960	429794.6	2271876.99
	961	429774.6	2271873.38
	962	429776.85	2271860.01
91	47:16:0000000:43859(4)		
	963	430126.09	2278740.68
	964	430120.1	2278750.32
	965	430113.14	2278780.05
	966	430087.25	2278786.15
	967	430073.66	2278769.26
	968	430061.04	2278753.58
	969	430063.74	2278752.8
	970	430116.65	2278743.8
	971	430117.19	2278743.63
	972	430119.1	2278742.99
92	47:16:0434003:308		
	973	429728.65	2272096.24
	974	429721.84	2272131.96
	975	429717.2	2272131
	976	429723.94	2272095.37
93	47:16:0434003:53		
	977	429794.6	2271876.99
	978	429779.92	2271959.16
	979	429768.7	2272021.97
	980	429684.34	2272474.25
	981	429619.58	2272826.29
	982	429618.85	2272830.29
	983	429610.95	2272873.22
	984	429607.51	2272891.2
	985	429597.66	2272881.6
	986	429607.21	2272830.36
	987	429607.96	2272826.35
	988	429612.94	2272799.59
	989	429603.24	2272797.91
	990	429601.27	2272797.57
	991	429594.9	2272796.47
	992	429581.26	2272794.11
	993	429602.76	2272679.94
	994	429715.34	2272081.91
	995	429735.82	2272006.08
	996	429741.88	2272007.54

Взам. инв. №  
Подп. и дата  
Инв. № подл.

Изм.	Кол.уч	Лист	№ док.	Подп.	Дата
------	--------	------	--------	-------	------

Номер на плане	Номер точки	Координаты	
		X	Y
	997	429743.83	2272008.01
	998	429750.73	2272009.68
	999	429760.7	2271952.73
	1000	429774.6	2271873.38
94	47:16:0434001:28		
	1001	430231.09	2272072.95
	1002	430118.04	2272181.93
	1003	430070.09	2272263.17
	1004	430024.07	2272395.11
	1005	429955.85	2272723.09
	1006	429934.99	2272796.05
	1007	429911.76	2272838.22
	1008	429872.06	2272871.51
	1009	429815.74	2272896.05
	1010	429724.8	2272905.63
	1011	429623.84	2272893.37
	1012	429621.85	2272893.13
	1013	429618.98	2272892.78
	1014	429607.51	2272891.2
	1015	429610.95	2272873.22
	1016	429618.85	2272830.29
	1017	429619.58	2272826.29
	1018	429684.34	2272474.25
	1019	429768.7	2272021.97
	1020	429779.92	2271959.16
	1021	429794.6	2271876.99
	1022	429812.99	2271880.31
	1023	429798.1	2271964.27
	1024	429784.7	2272039.82
	1025	429780.69	2272059.22
	1026	429770.38	2272109.14
	1027	429762.48	2272147.6
	1028	429762.45	2272147.75
	1029	429719.3	2272356.5
	1030	429705.1	2272425.28
	1031	429705.97	2272430.65
	1032	429706.93	2272436.59
	1033	429730.37	2272581.31
	1034	429741.63	2272595.57
	1035	429952.3	2272628.81
	1036	430003.71	2272389.72
	1037	430050.94	2272254.29
	1038	430101.4	2272168.79
	1039	430194.65	2272078.91
95	47:16:0503002:32		
	1040	429618.98	2272892.78
	1041	429598.61	2273007.97
	1042	429548.47	2273291.47
	1043	429536.75	2273357.75
	1044	429524.52	2273500.73
	1045	429508.41	2273797.33
	1046	429510.5	2273978.43
	1047	429551.79	2274907.19
	1048	429561.31	2275121.33
	1049	429573.72	2275400.32
	1050	429583.97	2275525.43
	1051	429599.58	2275715.93
	1052	429603.83	2275767.85
	1053	429612.06	2275860.53
	1054	429627.36	2275982.2
	1055	429672.42	2276328.51
	1056	429719.44	2276645.16
	1057	429950.36	2277984.09
	1058	430000.73	2278249.06
	1059	429997.95	2278246.74
	1060	430003.12	2278273.34
	1061	430036.63	2278296.41
	1062	430050.83	2278373.49

Номер на плане	Номер точки	Координаты	
		X	Y
	1063	430054.52	2278392.93
	1064	430083.31	2278369.19
	1065	430088.63	2278383.31
	1066	430097.84	2278379.96
	1067	430091.41	2278355.87
	1068	430107.59	2278348.62
	1069	430109.73	2278350.52
	1070	430114.3	2278385.25
	1071	430161.38	2278385.36
	1072	430198.64	2278488.6
	1073	430225.39	2278521.29
	1074	430226.24	2278528.58
	1075	430216.12	2278527.19
	1076	430208.48	2278524.5
	1077	430200.38	2278516.63
	1078	430195.28	2278507.46
	1079	430186.74	2278485.67
	1080	430166.75	2278435.84
	1081	430156.4	2278416.97
	1082	430146.74	2278407.98
	1083	430135.72	2278402.36
	1084	430118.55	2278399.88
	1085	430109.31	2278398.54
	1086	430097.47	2278399
	1087	430045.88	2278401.05
	1088	430043.84	2278401.13
	1089	430033.96	2278401.52
	1090	430009.84	2278402.47
	1091	429968.01	2278197.03
	1092	429895.11	2277747.12
	1093	429764.52	2276991.82
	1094	429684.64	2276516.86
	1095	429649.72	2276254.47
	1096	429608.54	2275945.79
	1097	429587.94	2275757.59
	1098	429571.28	2275554.66
	1099	429558.58	2275371.55
	1100	429532.41	2274800.01
	1101	429513.41	2274349.48
	1102	429498.38	2273996.32
	1103	429495.2	2273916.26
	1104	429493.61	2273833.82
	1105	429505.52	2273583.15
	1106	429514.25	2273446.01
	1107	429519.81	2273383.39
	1108	429534.81	2273285.48
	1109	429556.23	2273164.99
	1110	429582.42	2273022.3
	1111	429607.51	2272891.2
96	47:16:0540001:92		
	1112	430152.17	2278426.7
	1113	430142.11	2278417.1
	1114	430123.81	2278412.76
	1115	430156.52	2278535.93
	1116	430189.91	2278515.14
96	47:16:0540001:92		
	1117	429607.51	2272891.2
	1118	429582.42	2273022.3
	1119	429556.23	2273164.99
	1120	429534.81	2273285.48
	1121	429519.81	2273383.39
	1122	429514.25	2273446.01
	1123	429505.52	2273583.15
	1124	429493.61	2273833.82
	1125	429495.2	2273916.26
	1126	429498.37	2273996.32
	1127	429513.41	2274349.48
	1128	429532.41	2274800.01

Изн. № подл.	Подп. и дата	Взам. инв. №

Изм.	Кол.уч	Лист	№ док.	Подп.	Дата

190/12-ПЗ 1.3-ДПТ.3-ПЗ

Номер на плане	Номер точки	Координаты	
		X	Y
	1129	429558.58	2275371.55
	1130	429571.28	2275554.66
	1131	429587.94	2275757.59
	1132	429608.54	2275945.79
	1133	429649.72	2276254.47
	1134	429684.64	2276516.86
	1135	429764.52	2276991.82
	1136	429895.11	2277747.12
	1137	429968.01	2278197.03
	1138	430009.84	2278402.47
	1139	430033.96	2278401.52
	1140	430043.84	2278401.13
	1141	430045.88	2278401.05
	1142	430097.47	2278399
	1143	430109.31	2278398.54
	1144	430118.55	2278399.88
	1145	430135.72	2278402.36
	1146	430146.74	2278407.98
	1147	430156.41	2278416.97
	1148	430166.75	2278435.84
	1149	430186.74	2278485.67
	1150	430195.28	2278507.46
	1151	430200.39	2278516.63
	1152	430208.48	2278524.5
	1153	430216.13	2278527.19
	1154	430226.24	2278528.58
	1155	430227.41	2278538.63
	1156	430207.58	2278565.79
	1157	430206.91	2278664.5
	1158	430195.03	2278686.05
	1159	430173.55	2278725.01
	1160	430119.1	2278742.99
	1161	430117.19	2278743.63
	1162	430116.65	2278743.8
	1163	430063.74	2278752.8
	1164	429966.84	2278780.8
	1165	429907.43	2278552.18
	1166	429903.86	2278538.44
	1167	429902.75	2278534.13
	1168	429881.5	2278452.37
	1169	429810.41	2278481.52
	1170	429803.82	2278484.34
	1171	429792.03	2278474.35
	1172	429777.61	2278462.13
	1173	429776.94	2278461.51
	1174	429781.81	2278458.23
	1175	429869.43	2278399.97
	1176	429842.09	2278277.66
	1177	429827.66	2278212.72
	1178	429906	2278073.78
	1179	429907.5	2278071.12
	1180	429909.67	2278067.27
	1181	429871.62	2277853.76
	1182	429881.49	2277852.16
	1183	429690.47	2276747.25
	1184	429678.48	2276749.4
	1185	429615.23	2276270.08
	1186	429614.54	2276264.84
	1187	429614.47	2276264.34
	1188	429612.12	2276246.51
	1189	429618.55	2276246.24
	1190	429620.62	2276246.15
	1191	429636.69	2276245.46
	1192	429601.74	2275979.34
	1193	429589.12	2275876.68
	1194	429563.03	2275592.47
	1195	429549.28	2275401.75
	1196	429543.08	2275277.41

Номер на плане	Номер точки	Координаты	
		X	Y
	1197	429516.68	2274686.74
	1198	429484.55	2273943.89
	1199	429483.92	2273796.68
	1200	429494.76	2273587.54
	1201	429509.62	2273375.53
	1202	429540.5	2273188.56
	1203	429597.66	2272881.6
97	47:16:0503001:32:3У1		
	1204	430228.55	2279234.36
	1205	430281.74	2279458.06
	1206	430260.19	2279463.01
	1207	430205.79	2279232.58
	1208	430228.54	2279234.35
98	47:16:0540001:93:3У1		
	1209	430142.24	2278859.93
	1210	430148.44	2278888.09
	1211	430174.17	2279004.92
	1212	430228.66	2279234.35
	1213	430228.54	2279234.35
	1214	430205.79	2279232.58
	1215	430260.19	2279463.01
	1216	430238.26	2279468.05
	1217	430122.88	2278983.99
	1218	430113.64	2278985.36
	1219	430093.4	2278894.41
	1220	430077.4	2278822.48
	1221	430131.11	2278809.93
	1222	430131.22	2278809.9
99	47:16:0434001:27:3У1		
	1223	430893.49	2263228.46
	1224	430887.08	2263284.49
	1225	430886.58	2263289.69
	1226	430884.49	226311.33
	1227	430858.75	2263577.51
	1228	430849.87	2263742.53
	1229	430840.01	2263923.66
	1230	430843.36	2263923.91
	1231	430845.36	2263924.06
	1232	430846.07	2263924.12
	1233	430842.09	2263994.02
	1234	430841.67	2263993.98
	1235	430839.68	2263993.83
	1236	430835.61	2263993.53
	1237	430831.33	2264078.73
	1238	430829.76	2264110.12
	1239	430812.92	2264445.66
	1240	430801.25	2264661.66
	1241	430804.03	2264661.76
	1242	430801.9	2264710.55
	1243	430799.07	2264710.42
	1244	430795.28	2264778.85
	1245	430798.81	2264791.58
	1246	430800.42	2264797.38
	1247	430806.09	2264817.8
	1248	430863.81	2264844.63
	1249	430861.98	2264849.2
	1250	430858.09	2264858.95
	1251	430816.32	2264839.64
	1252	430806.38	2264844.12
	1253	430796.74	2264851.71
	1254	430790.95	2264856.27
	1255	430767.16	2265262.15
	1256	430758.89	2265455.21
	1257	430760.92	2265563.23
	1258	430764.21	2265622.54
	1259	430774.44	2265739.95
	1260	430777.11	2265770.72
	1261	430778.49	2265770.6

Изн. № подл.	Подп. и дата	Взам. инв. №

Изм.	Кол.уч	Лист	№ док.	Подп.	Дата

Номер на плане	Номер точки	Координаты	
		X	Y
	1262	430778.53	2265771.05
	1263	430792.21	2265920.58
	1264	430794.24	2265920.4
	1265	430794.79	2265926.59
	1266	430799.45	2265979.56
	1267	430799.1	2265979.59
	1268	430795.91	2265979.88
	1269	430813.63	2266174.15
	1270	430821.42	2266249.78
	1271	430837.65	2266362.86
	1272	430846.76	2266411.22
	1273	430879.3	2266549.87
	1274	430882.61	2266548.85
	1275	430899.19	2266612.85
	1276	430896.75	2266613.82
	1277	430931.79	2266755.93
	1278	430947.69	2266825.86
	1279	430954.58	2266856.17
	1280	430954.89	2266858.71
	1281	430962.68	2266922.03
	1282	430967.12	2266995.81
	1283	430993.07	2267606.57
	1284	430996.52	2267643.11
	1285	431003.91	2267833.48
	1286	431001.38	2267833.64
	1287	431007.6	2267973.52
	1288	431009.84	2267973.61
	1289	431016.62	2268153.28
	1290	431022.64	2268313.27
	1291	431020.74	2268363.66
	1292	431021.34	2268363.7
	1293	431023.34	2268363.84
	1294	431024.6	2268363.93
	1295	431022.55	2268414.64
	1296	431021.77	2268434.19
	1297	431013.17	2268433.2
	1298	431011.87	2268446.08
	1299	431011.7	2268447.75
	1300	431009.8	2268466.6
	1301	431003.3	2268530.79
	1302	430988.8	2268636.16
	1303	430981.05	2268679.89
	1304	430968.66	2268732
	1305	430954	2268793.68
	1306	430950.77	2268804.76
	1307	430932.98	2268865.81
	1308	430935.4	2268866.53
	1309	430920.83	2268915.64
	1310	430903.71	2268968.11
	1311	430874.09	2269046.59
	1312	430814.83	2269182.43
	1313	430651.1	2269550.06
	1314	430555.9	2269732.61
	1315	430550.52	2269744.01
	1316	430523.1	2269802.08
	1317	430518.98	2269809.98
	1318	430475.98	2269892.29
	1319	430478.57	2269893.67
	1320	430472.65	2269904.85
	1321	430470.06	2269903.64
	1322	430376.77	2270082.24
	1323	430357	2270120.1
	1324	430161.99	2270488.51
	1325	430121.5	2270570.82
	1326	430090.66	2270644.22
	1327	430071.27	2270690.35
	1328	430046.28	2270749.81
	1329	430027.03	2270803.46

Номер на плане	Номер точки	Координаты	
		X	Y
	1330	430008.75	2270866.8
	1331	430006.49	2270865.61
	1332	429962.38	2271030.02
	1333	429948.17	2271109.16
	1334	429931	2271208.93
	1335	429911.93	2271325.92
	1336	429868.37	2271575.15
	1337	429839.96	2271737.71
	1338	429823.46	2271832.11
	1339	429803.27	2271828.41
	1340	429820.34	2271732.89
	1341	429828.23	2271688.68
	1342	429844.28	2271600.2
	1343	429845.28	2271594.66
	1344	429861.76	2271503.85
	1345	429862.54	2271499.53
	1346	429875.73	2271426.8
	1347	429876.51	2271422.48
	1348	429902.17	2271281.01
	1349	429946.81	2271053.21
	1350	429977.49	2270932.37
	1351	430023.81	2270772.84
	1352	430055.36	2270694.91
	1353	430059.6	2270684.9
	1354	430079.13	2270638.84
	1355	430113.65	2270557.42
	1356	430172.48	2270442.57
	1357	430341.34	2270122.86
	1358	430503.11	2269810.59
	1359	430505.55	2269805.8
	1360	430538.01	2269742.27
	1361	430646.55	2269529.82
	1362	430700.46	2269407.67
	1363	430778.94	2269232.07
	1364	430829.88	2269119.06
	1365	430872.38	2269017.94
	1366	430899.81	2268940.64
	1367	430926.02	2268855.21
	1368	430941.71	2268799.02
	1369	430946.1	2268783.29
	1370	430959.96	2268726.49
	1371	430965.2	2268705.01
	1372	430977.93	2268636.51
	1373	430989.15	2268567.74
	1374	431000.54	2268447.74
	1375	431003.42	2268417.33
	1376	431005.31	2268397.48
	1377	431005.3	2268223.66
	1378	430981.85	2267659.35
	1379	430966.72	2267330.38
	1380	430951.07	2266970.1
	1381	430947.64	2266912.86
	1382	430943.72	2266878.61
	1383	430939.21	2266855.62
	1384	430935.47	2266836.59
	1385	430934.46	2266831.43
	1386	430932.42	2266822.65
	1387	430922.21	2266778.59
	1388	430893.81	2266666.06
	1389	430863.45	2266541.79
	1390	430843.11	2266458.88
	1391	430829.39	2266393.32
	1392	430818.13	2266332.65
	1393	430807.36	2266250.95
	1394	430776.1	2265912.55
	1395	430763.91	2265770.86
	1396	430761.23	2265739.7
	1397	430748.69	2265593.86

Изм. № подл. Подп. и дата. Взам. инв. №

Изм.	Кол.уч	Лист	№ док.	Подп.	Дата
------	--------	------	--------	-------	------

190/12-ПЗ 1.3-ДПТ.3-ПЗ

Номер на плане	Номер точки	Координаты	
		X	Y
	1398	430745.62	2265497.96
	1399	430746.23	2265434.48
	1400	430750.75	2265330.72
	1401	430778.11	2264815.67
	1402	430798.52	2264450.95
	1403	430816.86	2264109.3
	1404	430818.56	2264077.72
	1405	430826.89	2263922.57
	1406	430846.48	2263548.19
	1407	430835.17	2263547.31
	1408	430833.58	2263547.19
	1409	430831.57	2263547.03
	1410	430791.98	2263543.95
	1411	430792.99	2263533.15
	1412	430812.38	2263534.71
	1413	430819.78	2263534.06
	1414	430826.98	2263531.18
	1415	430833.03	2263526.29
	1416	430835.23	2263523.52
	1417	430837.2	2263520.16
	1418	430839.48	2263489.53
	1419	430858.68	2263297.23
	1420	430860.28	2263281.22
	1421	430866.69	2263225.17
100	47:16:0434003:52:3У1		
	1422	430775.57	2263298.2
	1423	430758.1	2263527.11
	1424	430771.68	2263531.44
	1425	430792.99	2263533.15
	1426	430791.98	2263543.95
	1427	430831.57	2263547.03
	1428	430833.58	2263547.19
	1429	430835.17	2263547.31
	1430	430846.48	2263548.19
	1431	430826.89	2263922.57
	1432	430818.56	2264077.72
	1433	430816.86	2264109.3
	1434	430798.52	2264450.95
	1435	430778.11	2264815.67
	1436	430750.75	2265330.72
	1437	430746.23	2265434.48
	1438	430745.62	2265497.96
	1439	430748.69	2265593.86
	1440	430761.23	2265739.7
	1441	430763.91	2265770.86
	1442	430776.1	2265912.55
	1443	430807.36	2266250.95
	1444	430818.13	2266332.65
	1445	430829.39	2266393.32
	1446	430843.11	2266458.88
	1447	430863.45	2266541.79
	1448	430893.81	2266666.06
	1449	430922.21	2266778.59
	1450	430932.42	2266822.65
	1451	430934.46	2266831.43
	1452	430935.47	2266836.59
	1453	430939.21	2266855.62
	1454	430943.72	2266878.61
	1455	430947.64	2266912.86
	1456	430951.07	2266970.1
	1457	430966.72	2267330.38
	1458	430981.85	2267659.35
	1459	431005.3	2268223.66
	1460	431005.31	2268397.48
	1461	431003.42	2268417.33
	1462	431000.54	2268447.74
	1463	430989.15	2268567.74
	1464	430977.93	2268636.51

Номер на плане	Номер точки	Координаты	
		X	Y
	1465	430965.2	2268705.01
	1466	430959.96	2268726.49
	1467	430946.1	2268783.29
	1468	430941.71	2268799.02
	1469	430926.02	2268855.21
	1470	430899.8	2268940.64
	1471	430872.38	2269017.94
	1472	430829.88	2269119.06
	1473	430778.94	2269232.07
	1474	430700.46	2269407.67
	1475	430646.55	2269529.82
	1476	430538.01	2269742.27
	1477	430505.55	2269805.8
	1478	430503.11	2269810.59
	1479	430341.34	2270122.86
	1480	430172.48	2270442.57
	1481	430113.65	2270557.42
	1482	430079.13	2270638.84
	1483	430059.6	2270684.9
	1484	430055.36	2270694.91
	1485	430023.81	2270772.84
	1486	429977.49	2270932.37
	1487	429946.82	2271053.21
	1488	429902.17	2271281.01
	1489	429876.51	2271422.48
	1490	429875.73	2271426.8
	1491	429862.54	2271499.53
	1492	429861.76	2271503.85
	1493	429845.28	2271594.66
	1494	429844.28	2271600.2
	1495	429828.23	2271688.68
	1496	429820.34	2271732.89
	1497	429803.27	2271828.41
	1498	429773.79	2271823.01
	1499	429804.05	2271653.72
	1500	429814.86	2271593.09
	1501	429817.84	2271576.96
	1502	429818.3	2271574.41
	1503	429819.93	2271565.33
	1504	429826.22	2271530.17
	1505	429826.12	2271530.14
	1506	429814.58	2271527.36
	1507	429822.67	2271483.26
	1508	429836.79	2271470.48
	1509	429839.21	2271468.29
	1510	429854.98	2271454.02
	1511	429860.89	2271420.43
	1512	429855.62	2271415.95
	1513	429857.76	2271401.97
	1514	429863.82	2271400.24
	1515	429880.11	2271311.17
	1516	429898.05	2271218.52
	1517	429911.09	2271156.25
	1518	429940.92	2271025.14
	1519	429986.57	2270855.14
	1520	430013.74	2270766.38
	1521	430048.33	2270679.64
	1522	430052.01	2270670.41
	1523	430067.85	2270633.57
	1524	430099.21	2270560.65
	1525	430140.19	2270477.35
	1526	430232.55	2270302.59
	1527	430404.19	2269975.31
	1528	430398.6	2269970.99
	1529	430397	2269969.74
	1530	430389.9	2269964.25
	1531	430476.72	2269796.84
	1532	430484.54	2269781.77

Изм. № подл. Подп. и дата. Взам. инв. №

Изм.	Кол.уч	Лист	№ док.	Подп.	Дата
------	--------	------	--------	-------	------

190/12-ПЗ 1.3-ДПТ.3-ПЗ

Номер на плане	Номер точки	Координаты	
		X	Y
	1533	430501.68	2269791.06
	1534	430527.47	2269740.8
	1535	430534.76	2269726.62
	1536	430530.36	2269724.24
	1537	430538.74	2269707.5
	1538	430543.24	2269710.1
	1539	430602.93	2269593.8
	1540	430674.73	2269431.7
	1541	430743.37	2269281.36
	1542	430840.37	2269063.35
	1543	430873.91	2268971.84
	1544	430908.62	2268861.88
	1545	430928.37	2268790.59
	1546	430942.12	2268740.97
	1547	430946.87	2268718.21
	1548	430964.29	2268634.77
	1549	430981.42	2268506.59
	1550	430986.95	2268449.73
	1551	430988.82	2268430.48
	1552	430971.28	2268429.19
	1553	430971.62	2268421.74
	1554	430974.2	2268364.61
	1555	430978.93	2268364.8
	1556	430980.93	2268364.89
	1557	430991.26	2268365.31
	1558	430992.52	2268315.19
	1559	430989.62	2268315.22
	1560	430989.35	2268253.63
	1561	430978.89	2267975.48
	1562	430980.66	2267975.44
	1563	430974.41	2267835.27
	1564	430972.96	2267835.35
	1565	430965.1	2267660.08
	1566	430937.75	2266997.19
	1567	430932.29	2266913.55
	1568	430925.59	2266861.08
	1569	430916.34	2266819.26
	1570	430909.36	2266787.73
	1571	430882.17	2266676.79
	1572	430879.21	2266677.38
	1573	430864.21	2266616.79
	1574	430867.13	2266616.21
	1575	430852.17	2266552.32
	1576	430820.34	2266416.81
	1577	430811.01	2266367.28
	1578	430794.61	2266253.09
	1579	430786.76	2266176.76
	1580	430769.02	2265982.25
	1581	430765.58	2265982.56
	1582	430760.28	2265922.8
	1583	430762.27	2265922.62
	1584	430748.58	2265773.02
	1585	430750.2	2265772.89
	1586	430749.94	2265769.95
	1587	430747.22	2265738.68
	1588	430737.29	2265624.57
	1589	430732.16	2265515.04
	1590	430732.88	2265418.3
	1591	430741.53	2265259.87
	1592	430756.16	2265005.08
	1593	430766.2	2264822.36
	1594	430767.48	2264798.92
	1595	430786.9	2264445.5
	1596	430797.75	2264235.65
	1597	430804.55	2264112.05
	1598	430806.56	2264075.46
	1599	430811.16	2263992
	1600	430803.2	2263991.1

Номер на плане	Номер точки	Координаты	
		X	Y
	1601	430805.71	2263946.94
	1602	430807.18	2263921.21
	1603	430807.5	2263921.23
	1604	430813.08	2263921.65
	1605	430822.91	2263741.07
	1606	430833.02	2263575.99
	1607	430832.57	2263574.46
	1608	430832.02	2263572.96
	1609	430831.38	2263571.49
	1610	430830.65	2263570.06
	1611	430829.84	2263568.69
	1612	430828.94	2263567.36
	1613	430827.96	2263566.09
	1614	430826.91	2263564.89
	1615	430825.79	2263563.75
	1616	430824.59	2263562.68
	1617	430823.34	2263561.69
	1618	430822.02	2263560.77
	1619	430820.66	2263559.94
	1620	430819.24	2263559.19
	1621	430817.78	2263558.54
	1622	430816.29	2263557.97
	1623	430814.76	2263557.49
	1624	430813.2	2263557.11
	1625	430811.63	2263556.83
	1626	430810.04	2263556.64
	1627	430768.88	2263552.46
	1628	430756.5	2263549.85
	1629	430755.66	2263561.76
	1630	430697.82	2263557.45
	1631	430717.82	2263293.87
101	47:16:0434001:166		
	1657	429984.26	2271441.57
	1658	429952.7	2271619.77
	1659	429863.26	2271603.94
	1660	429886.89	2271470.29
	1661	429942.86	2271434.23
102	47:16:0503002:135		
	1662	430042.58	2278284
	1663	430039.49	2278288.54
	1664	430036.63	2278296.41
	1665	430003.12	2278273.34
	1666	429997.95	2278246.74
103	47:16:0540001:904		
	1667	429855.54	2277904.88
	1668	429866.12	2277959.85
	1669	429884.35	2278048.82
	1670	429798.73	2278072.06
	1671	429800.04	2278067.35
	1672	429801.86	2278061.38
	1673	429803.82	2278055.46
	1674	429838.57	2277956.54
	1675	429849.79	2277924.61
	1676	429850.96	2277921.04
	1677	429852.08	2277917.46
	1678	429853.14	2277913.87
	1679	429854.15	2277910.25
	1680	429855.11	2277906.63
104	47:16:0000000:43831:3У1		
	1681	430263.53	2278519.94
	1682	430263.86	2278538.79
	1683	430227.41	2278538.63
	1684	430226.24	2278528.58
	1685	430225.39	2278521.29
	1686	430240.74	2278520.2
105	47:16:0434001:1404:3У1		
	1687	430669.15	2269840.05
	1688	430667.36	2269849.78

Изн. № подл.	Подп. и дата	Взам. инв. №

Изм.	Кол.уч	Лист	№ док.	Подп.	Дата

190/12-ПЗ 1.3-ДПТ.3-ПЗ

Лист

58



Номер на плане	Номер точки	Координаты	
		X	Y
	1689	430512.76	2269821.89
	1690	430517.55	2269812.71
106	47:16:0434003:381:3У1		
	1691	430768.03	2264788.97
	1692	430767.48	2264798.92
	1693	430766.2	2264822.36
	1694	430765.41	2264836.68
	1695	430762.65	2264827.73
	1696	430760.71	2264825.71
	1697	430757.34	2264823.59
	1698	430744.94	2264819.9
	1699	430717.95	2264813.84
	1700	430693.75	2264809.93
	1701	430604.23	2264788.14
	1702	430609.31	2264767.47
	1703	430631.95	2264773.14
	1704	430689.31	2264788.16
	1705	430698.37	2264790.47
	1706	430724.8	2264796.67
	1707	430739.26	2264799.34
	1708	430757.36	2264801.65
	1709	430760.45	2264800.58
	1710	430765.03	2264795.39
107	47:16:0434003:377:3У1		
	1711	429818.7	2271572.19
	1712	429818.3	2271574.41
	1713	429817.84	2271576.96
	1714	429814.86	2271593.09
	1715	429813.16	2271602.65
	1716	429811.01	2271600.3
	1717	429808.83	2271598.56
	1718	429749.03	2271586.08
	1719	429713.09	2271579.89
	1720	429716.42	2271560.66
	1721	429733.95	2271563.87
	1722	429763.61	2271569.72
	1723	429794.98	2271574.33
	1724	429809.83	2271575.34
	1725	429814.02	2271575.2
	1726	429815.68	2271574.85
	1727	429816.9	2271574.15
	1728	429818.11	2271573.1
110	47:16:0540001:903(1)		
	1632	430084.12	2278820.91
	1633	430077.4	2278822.48
	1634	430093.4	2278894.39
	1635	430113.64	2278985.36
	1636	430122.88	2278983.99
	1637	430238.26	2279468.05
	1638	430226.42	2279470.97
	1639	430073.66	2278823.23
	1640	430072.77	2278819.44
	1641	430081.43	2278801.72
111	47:16:0540001:903(3)		
	1642	430140.9	2278803.36
	1643	430196.24	2279041.89
	1644	430183.72	2279045.13
	1645	430174.17	2279004.92
	1646	430148.44	2278888.09
	1647	430142.24	2278859.93
	1648	430131.22	2278809.9
	1649	430123.74	2278791.74
112	47:16:0540001:903(2)		
	1650	430167.28	2278727.08
	1651	430168.99	2278732.98
	1652	430148.98	2278769.54
	1653	430118.19	2278778.86
	1654	430113.14	2278780.05

Номер на плане	Номер точки	Координаты	
		X	Y
	1655	430120.1	2278750.32
	1656	430126.09	2278740.68
113	47:16:0540001:1035		
	1729	429723.24	2276936.9
	1730	429881.49	2277852.16
	1731	429871.62	2277853.76
	1732	429909.67	2278067.27
	1733	429893.5	2278095.96
	1734	429884.35	2278048.82
	1735	429866.12	2277959.86
	1736	429857.29	2277913.96
	1737	429855.54	2277904.88
	1738	429861.32	2277871.58
	1739	429861.22	2277817.3
	1740	429850.35	2277734.94
	1741	429762.12	2277226.2
	1742	429729.34	2277020.89
	1743	429717.34	2276938.61
114	47:16:0540001:901		
	1744	429884.35	2278048.82
	1745	429893.49	2278095.96
	1746	429827.66	2278212.72
	1747	429842.09	2278277.66
	1748	429825.9	2278282.01
	1749	429808.51	2278232.49
	1750	429806.23	2278226.68
	1751	429804.1	2278220.82
	1752	429802.12	2278214.9
	1753	429800.28	2278208.94
	1754	429798.59	2278202.93
	1755	429797.05	2278196.88
	1756	429795.66	2278190.8
	1757	429794.42	2278184.68
	1758	429793.33	2278178.54
	1759	429792.4	2278172.37
	1760	429791.61	2278166.18
	1761	429790.98	2278159.97
	1762	429790.51	2278153.75
	1763	429790.19	2278147.52
	1764	429790.03	2278141.28
	1765	429790.02	2278135.04
	1766	429790.16	2278128.8
	1767	429790.46	2278122.57
	1768	429790.91	2278116.35
	1769	429791.52	2278110.13
	1770	429792.28	2278103.94
	1771	429793.19	2278097.77
	1772	429794.26	2278091.62
	1773	429795.48	2278085.5
	1774	429796.85	2278079.41
	1775	429798.37	2278073.36
	1776	429798.73	2278072.06
115	47:16:0540001:902:3У1		
	1777	429791.52	2278110.13
	1778	429790.91	2278116.35
	1779	429790.46	2278122.57
	1780	429790.16	2278128.8
	1781	429790.02	2278135.04
	1782	429790.03	2278141.28
	1783	429790.19	2278147.52
	1784	429790.51	2278153.75
	1785	429790.98	2278159.97
	1786	429791.61	2278166.18
	1787	429792.4	2278172.37
	1788	429793.33	2278178.54
	1789	429794.42	2278184.68
	1790	429795.66	2278190.8
	1791	429797.05	2278196.88

Изн. № подл. Подп. и дата. Взам. инв. №

Изн.	Кол.уч	Лист	№ док.	Подп.	Дата
------	--------	------	--------	-------	------

Номер на плане	Номер точки	Координаты	
		X	Y
	1792	429798.59	2278202.93
	1793	429800.28	2278208.94
	1794	429802.12	2278214.9
	1795	429799.46	2278206.59
	1796	429796.28	2278197.54
	1797	429794.32	2278190.51
	1798	429793.38	2278186.07
	1799	429791.25	2278174.86
	1800	429789.5	2278158.36
	1801	429789.11	2278143.37
	1802	429789.67	2278127.82
	1803	429791.24	2278111.69
116	47:16:0540001:1124:3У1		
	1804	429776.42	2277308.67
	1805	429786.77	2277368.32
	1806	429754.77	2277373.87
	1807	429744.42	2277314.22
117	47:16:0434003:316:3У1		
	1808	430476.44	2269797.38
	1809	430471.74	2269806.44
	1810	430418.45	2269780.2
	1811	430422.9	2269771.04
118	47:16:0000000:43712(1)		
	1812	429842.09	2278277.66
	1813	429869.43	2278399.97
	1814	429846.9	2278338.35
	1815	429825.9	2278282.01
119	47:16:0000000:43712(2)		
	1816	430061.04	2278753.58
	1817	430087.25	2278786.15
	1818	430081.45	2278787.52
	1819	430019.8	2278765.5
120	47:16:0000000:3У1		
	1820	430263.37	2278510.95
	1821	430263.53	2278519.94
	1822	430240.74	2278520.2
	1823	430225.39	2278521.29
	1824	430216.67	2278510.63
	1825	430231.93	2278511.51
123	47:16:0540001:85:3У1		
	1826	430140.9	2278803.36
	1827	430197.11	2279041.67
	1828	430196.24	2279041.89
124	47:16:0540001:3У1		
	1829	429814.39	2278432.63
	1830	429815.72	2278435.68
	1831	429783.39	2278457.17
	1832	429781.42	2278454.21
	1833	429787.41	2278450.15
	1834	429785.43	2278445.21
125	47:16:0540001:3У2		
	1835	430263.86	2278538.79
	1836	430264	2278546.97
	1837	430232.55	2278547.5
	1838	430220.05	2278548.72
	1839	430227.41	2278538.63
128	47:16:0434003:3У1		
	1840	429612.53	2276249.69
	1841	429614.47	2276264.34
	1842	429614.54	2276264.84
	1843	429615.23	2276270.08
	1844	429615.33	2276270.88
	1845	429509.96	2276266.41
	1846	429510.14	2276250.27
	1847	429546	2276253.29
131	47:16:0434001:3У1		
	1848	430976.73	2266661.19
	1849	430995.2	2266735.35

Номер на плане	Номер точки	Координаты	
		X	Y
	1850	430994.97	2266736.87
	1851	430994.93	2266737.28
	1852	430978.93	2266673.24
	1853	430972.91	2266658.59
132	47:16:0434001:3У2		
	1854	431027.36	2266919.18
	1855	431046.26	2267033.2
	1856	431061.03	2267147.82
	1857	431071.67	2267262.9
133	47:16:0434001:3У3		
	1858	430910.3	2263230.5
	1859	430910.26	2263231.06
	1860	430893.45	2263229.01
	1861	430893.49	2263228.46
134	47:16:0434001:3У4		
	1862	430868.32	2265910.86
	1863	430824.41	2265901.29
	1864	430808.06	2265883.19
	1865	430824.41	2265899.59
135	47:16:0434001:3У5		
	1866	430011.39	2271325.06
	1867	430001.81	2271376.19
	1868	429942.86	2271434.23
	1869	429886.89	2271470.29
	1870	429893.09	2271433.74
	1871	430005.69	2271330.6
136	47:16:0434001:3У6		
	1872	431096.11	2267716.42
	1873	431097.5	2267733.4
	1874	431092.08	2267759.25
	1875	431070.97	2267859.5
	1876	431063.52	2267894.23
	1877	431015.44	2268122
	1878	431014.43	2268096.69
	1879	431019.24	2268096.8
	1880	431062.66	2267872.58
	1881	431075.62	2267812.31
137	47:16:0434001:3У7		
	1882	429972.96	2272038.77
	1883	429971.15	2272057.83
	1884	429939.97	2272054.34
	1885	429887.27	2272052.46
	1886	429850.19	2272054.41
	1887	429798.71	2272059.5
	1888	429796.31	2272059.61
	1889	429792.18	2272060.34
	1890	429787.92	2272061.63
	1891	429784.63	2272063.58
	1892	429778.24	2272071.07
	1893	429780.69	2272059.22
	1894	429784.7	2272039.82
	1895	429785.9	2272033.07
	1896	429787.77	2272036.07
	1897	429789.21	2272037.99
	1898	429793.72	2272040.18
	1899	429797.34	2272040.54
	1900	429823.28	2272038.03
	1901	429849.57	2272035.59
	1902	429877.22	2272033.53
	1903	429887.53	2272033.33
	1904	429941.65	2272035.27
140	47:16:0503002:3У1		
	1905	429841.79	2276228.42
	1906	429843.83	2276246.41
	1907	429790.83	2276252.18
	1908	429664.29	2276265.93
	1909	429661.81	2276246.98
	1910	429661.82	2276246.98

Изм. инв. №  
Подп. и дата  
Изм. № подл.

Изм.	Кол.уч	Лист	№ док.	Подп.	Дата
------	--------	------	--------	-------	------

190/12-ПЗ 1.3-ДПТ.3-ПЗ



Номер на плане	Номер точки	Координаты	
		X	Y
	1911	429697.09	2276243.36
	1912	429758.81	2276237.01
	1913	429760.98	2276236.79
141	47:16:0503002:3У2		
	1914	430201.16	2278487.89

Номер на плане	Номер точки	Координаты	
		X	Y
	1915	430201.25	2278488.48
	1916	430216.67	2278510.63
	1917	430198.64	2278488.6
	1918	430197.03	2278484.11
	1919	430200.24	2278484.01

**4.3 Каталог координат, образуемых и (или) изменяемых земельных участков, предназначенных для устройства (переустройства) наземных инженерных коммуникаций принадлежащих сторонним правообладателям**

Номер на плане	Номер точки	Координаты	
		X	Y
144	47:00:0000000:2:3У34		
	2247	431021.1	2268943.4
	2248	431022.06	2268943.7
	2249	431021.76	2268944.6
	2250	431020.8	2268944.3
145	47:00:0000000:2:3У35		
	2251	431033.32	2268907
	2252	431034.28	2268907.3
	2253	431033.98	2268908.2
	2254	431033.03	2268907.9
146	47:00:0000000:2:3У36		
	2255	430848.93	2268856.3
	2256	430849.88	2268856.6
	2257	430849.58	2268857.6
	2258	430848.63	2268857.3
147	47:00:0000000:2:3У37		
	2259	430838.49	2268893.4
	2260	430839.44	2268893.7
	2261	430839.15	2268894.7
	2262	430838.19	2268894.4
148	47:00:0000000:2:3У38		
	2263	430844.34	2268911.9
	2264	430844.97	2268912.7
	2265	430844.2	2268913.3
	2266	430843.56	2268912.6
149	47:00:0000000:2:3У39		
	2267	431020.38	2268959.6
	2268	431021.37	2268959.8
	2269	431021.2	2268960.8
	2270	431020.22	2268960.6

Номер на плане	Номер точки	Координаты	
		X	Y
150	47:00:0000000:2:3У40		
	2271	431025.51	2268945.3
	2272	431026.49	2268945.5
	2273	431026.33	2268946.5
	2274	431025.34	2268946.3
151	47:00:0000000:2:3У41		
	2275	431030.88	2268927.4
	2276	431031.86	2268927.6
	2277	431031.69	2268928.6
	2278	431030.71	2268928.4
152	47:00:0000000:2:3У42		
	2279	431036.81	2268908.3
	2280	431037.8	2268908.5
	2281	431037.63	2268909.4
	2282	431036.64	2268909.3
153	47:00:0000000:2:3У43		
	2283	430058.29	2270602.1
	2284	430057.91	2270603
	2285	430056.98	2270602.6
	2286	430057.37	2270601.7
154	47:00:0000000:2:3У44		
	2287	430050.57	2270598
	2288	430050.18	2270599
	2289	430049.26	2270598.6
	2290	430049.65	2270597.7
155	47:00:0000000:2:3У45		
	2291	430191.65	2270663.3
	2292	430191.26	2270664.2
	2293	430190.34	2270663.8
	2294	430190.73	2270662.9

Изн. № подл.	Подп. и дата	Взам. инв. №

Изм.	Кол.уч	Лист	№ док.	Подп.	Дата

**4.4 Каталог координат, образуемых и (или) изменяемых земельных участков, в целях обеспечения реализации объекта, для временного занятия территории.**

Номер на плане	Номер точки	Координаты	
		X	Y
39	47:16:0434001:154:3У5		
	1920	431209.54	2269077.05
	1921	431208.52	2269076.85
	1922	431208.32	2269077.82
	1923	431209.34	2269078.02
39	47:16:0434001:154:3У5		
	1924	431231.5	2268968.88
	1925	431230.55	2268968.71
	1926	431230.35	2268969.68
	1927	431231.37	2268969.87
39	47:16:0434001:154:3У5		
	1928	431199.2	2269127.7
	1929	431198.18	2269127.5
	1930	431198.05	2269128.48
	1931	431199	2269128.67
39	47:16:0434001:154:3У5		
	1932	431220.49	2269023.05
	1933	431219.54	2269022.86
	1934	431219.33	2269023.83
	1935	431220.28	2269024.02
39	47:16:0434001:154:3У5		
	1936	431257.47	2268955.91
	1937	431202.38	2269226.98
	1938	431186.83	2269223.53
	1939	431192.67	2269195.87
	1940	431181.87	2269168.97
	1941	431229.39	2268933.14
	1942	431232.85	2268935.59
44	47:16:0434003:245:3У1		
	1943	430806.67	2268688.14
	1944	430800.42	2268682.64
	1945	430800.48	2268688.81
44	47:16:0434003:245:3У1		
	1946	430901.93	2268712.27
	1947	430900.98	2268711.9
	1948	430898.53	2268718.44
	1949	430899.42	2268718.8
44	47:16:0434003:245:3У1		
	1950	430786.07	2268651.68
	1951	430785.18	2268652.13
	1952	430785.66	2268653.01
	1953	430786.54	2268652.56
44	47:16:0434003:245:3У1		
	1954	430855.22	2268703.62
	1955	430854.27	2268703.39
	1956	430854.06	2268704.36
	1957	430855.02	2268704.59
44	47:16:0434003:245:3У1		
	1958	430770.7	2268616.35
	1959	430769.82	2268616.81
	1960	430770.23	2268617.69
	1961	430771.11	2268617.24
44	47:16:0434003:245:3У1		
	1962	430850.65	2268672.66
	1963	430864.11	2268683.16
	1964	430887.42	2268698.18
	1965	430905.57	2268709.59

Номер на плане	Номер точки	Координаты	
		X	Y
	1966	430902.61	2268721.31
	1967	430799.19	2268690.86
	1968	430760.32	2268601.98
	1969	430785.48	2268621.82
	1970	430813.45	2268643.64
	1971	430822.51	2268664.38
45	47:16:0434003:245:3У2		
	1972	430637.98	2268488.16
	1973	430636	2268494
	1974	430641.99	2268495.38
45	47:16:0434003:245:3У2		
	1975	430674.29	2268521.19
	1976	430673.47	2268520.61
	1977	430672.86	2268521.41
	1978	430673.67	2268521.99
45	47:16:0434003:245:3У2		
	1979	430718.14	2268553.88
	1980	430717.33	2268553.3
	1981	430716.78	2268554.12
	1982	430717.6	2268554.7
45	47:16:0434003:245:3У2		
	1983	430721.29	2268520.71
	1984	430725.23	2268546.93
	1985	430728.83	2268558.73
	1986	430730.43	2268563.45
	1987	430732.99	2268569.33
	1988	430632.94	2268494.84
	1989	430632.58	2268476.35
	1990	430664.59	2268476.43
	1991	430664.63	2268478.54
46	47:16:0434003:411		
	1992	430663.36	2264583.67
	1993	430653.33	2264768.24
	1994	430611.13	2264760.09
	1995	430609.32	2264767.46
	1996	430577.45	2264759.48
	1997	430591.96	2264630.63
	1998	430601.37	2264581.89
52	47:00:0000000:2:3У7		
	1999	431161.46	2267768.91
	2000	431150.97	2267771.49
	2001	431114.32	2267773.04
	2002	431099.3	2267759.23
	2003	431099.2	2267757.66
	2004	431123.46	2267762.29
53	47:00:0000000:2:3У8		
	2005	431175.2	2268333.87
	2006	431177.99	2268354.89
	2007	431156.55	2268420.01
	2008	431144.03	2268405.99
	2009	431131.21	2268383.75
	2010	431122.37	2268355.27
	2011	431121.45	2268340.69
54	47:00:0000000:2:3У9		
	2012	430974.07	2268359.38
	2013	430974.2	2268364.61
	2014	430971.62	2268421.74

Взам. инв. №  
Подп. и дата  
Инв. № подл.

Изм.	Кол.уч	Лист	№ док.	Подп.	Дата
------	--------	------	--------	-------	------

Номер на плане	Номер точки	Координаты	
		X	Y
	2015	430971.28	2268429.19
	2016	430968.46	2268453.04
	2017	430920.98	2268459.89
	2018	430917.38	2268430.05
	2019	430934.94	2268364.33
55	47:00:0000000:2:3У10		
	2020	430600.63	2269877.89
	2021	430602.86	2269884.38
	2022	430592.07	2269891.19
	2023	430589.8	2269890.17
	2024	430597.09	2269876.28
56	47:00:0000000:2:3У11		
	2025	430520.19	2269710.7
	2026	430484.54	2269781.77
	2027	430401.35	2269747.96
	2028	430345.14	2269724.69
	2029	430371.04	2269672.84
	2030	430457.85	2269716.21
	2031	430495.36	2269702.46
57	47:00:0000000:2:3У12		
	2032	430749.44	2269775.2
	2033	430740.92	2269821.42
	2034	430674.07	2269812.11
	2035	430671.31	2269826.84
	2036	430638.05	2269820.97
	2037	430632.24	2269809.12
	2038	430659.43	2269756.79
	2039	430691.9	2269767.54
58	47:00:0000000:2:3У13		
	2040	430275.45	2270696.34
	2041	430296.84	2270752.79
	2042	430321.04	2270763.16
	2043	430313.06	2270782.29
	2044	430167.49	2270716.16
	2045	430192.29	2270658.14
59	47:00:0000000:2:3У14		
	2046	430060.28	2270597.5
	2047	430035.13	2270656.04
	2048	429891.96	2270592.18
	2049	429904.81	2270561.05
	2050	429915.89	2270531.97
60	47:00:0000000:2:3У15		
	2051	430714.49	2263337.72
	2052	430713.71	2263347.91
	2053	430685.53	2263346.91
	2054	430685.91	2263336.82
61	47:00:0000000:2:3У16		
	2055	431209.54	2269077.05
	2056	431209.34	2269078.02
	2057	431208.32	2269077.82
	2058	431208.52	2269076.85
62	47:00:0000000:2:3У17		
	2059	431199.2	2269127.7
	2060	431199	2269128.67
	2061	431198.05	2269128.48
	2062	431198.18	2269127.5
63	47:00:0000000:2:3У18		
	2063	431231.5	2268968.88
	2064	431231.37	2268969.87
	2065	431230.35	2268969.68
	2066	431230.55	2268968.71
64	47:00:0000000:2:3У19		
	2067	431220.49	2269023.05
	2068	431220.28	2269024.02
	2069	431219.33	2269023.83
	2070	431219.54	2269022.86
65	47:00:0000000:2:3У20		
	2071	431299.82	2268991.05
	2072	431313.84	2269014.06

Номер на плане	Номер точки	Координаты	
		X	Y
	2073	431318.46	2269052.99
	2074	431282.44	2269244.68
	2075	431220.04	2269230.88
	2076	431212.28	2269266.11
	2077	431203.83	2269264.21
	2078	431211.82	2269229.06
	2079	431202.38	2269226.98
	2080	431257.47	2268955.91
	2081	431273.47	2268969.12
66	47:00:0000000:2:3У21		
	2082	431229.39	2268933.14
	2083	431181.87	2269168.97
	2084	431155.58	2269103.95
	2085	431003.41	2268982.27
	2086	431003.44	2268982.17
	2087	431017.72	2268938.04
	2088	431029.92	2268900.41
	2089	431049.48	2268830.66
	2090	431054.79	2268809.25
67	47:00:0000000:2:3У22		
	2091	430806.67	2268688.14
	2092	430800.48	2268688.81
	2093	430800.42	2268682.64
68	47:00:0000000:2:3У23		
	2094	430637.98	2268488.16
	2095	430641.99	2268495.38
	2096	430636	2268494
69	47:00:0000000:2:3У24		
	2097	430901.93	2268712.27
	2098	430899.42	2268718.8
	2099	430898.53	2268718.44
	2100	430900.98	2268711.9
70	47:00:0000000:2:3У25		
	2101	430674.29	2268521.19
	2102	430673.67	2268521.99
	2103	430672.86	2268521.41
	2104	430673.47	2268520.61
71	47:00:0000000:2:3У26		
	2105	430786.07	2268651.68
	2106	430786.54	2268652.56
	2107	430785.66	2268653.01
	2108	430785.18	2268652.13
72	47:00:0000000:2:3У27		
	2109	430855.22	2268703.62
	2110	430855.02	2268704.59
	2111	430854.06	2268704.36
	2112	430854.27	2268703.39
73	47:00:0000000:2:3У28		
	2113	430718.14	2268553.88
	2114	430717.6	2268554.7
	2115	430716.78	2268554.12
	2116	430717.33	2268553.3
74	47:00:0000000:2:3У29		
	2117	430770.7	2268616.35
	2118	430771.11	2268617.24
	2119	430770.23	2268617.69
	2120	430769.82	2268616.81
75	47:00:0000000:2:3У30		
	2121	430850.65	2268672.66
	2122	430822.51	2268664.38
	2123	430813.45	2268643.64
76	47:00:0000000:2:3У31		
	2124	430714.65	2268476.57
	2125	430721.29	2268520.71
	2126	430664.63	2268478.54
	2127	430664.59	2268476.43
77	47:00:0000000:2:3У32		
	2128	430760.32	2268601.98
	2129	430799.19	2268690.86

Взам. инв. №  
Инд. № подл.  
Подп. и дата

Изм.	Кол.уч	Лист	№ док.	Подп.	Дата
------	--------	------	--------	-------	------

Номер на плане	Номер точки	Координаты	
		X	Y
	2130	430902.61	2268721.31
	2131	430905.57	2268709.59
	2132	430925.75	2268722.29
	2133	430874.37	2268903.62
	2134	430862.99	2268943.61
	2135	430772.07	2268918.68
	2136	430606.28	2268666.23
	2137	430607.88	2268476.28
	2138	430632.58	2268476.35
	2139	430632.94	2268494.84
	2140	430732.99	2268569.33
	2141	430738.09	2268581.04
	2142	430752.56	2268595.85
78	47:00:0000000:2:3У33		
	2143	429717.88	2271552.25
	2144	429717.18	2271556.28
	2145	429688.59	2271551.75
	2146	429678.29	2271547.47
	2147	429678.74	2271545.56
108	47:16:0000000:43783:3У1		
	2148	429792.03	2278474.35
	2149	429803.82	2278484.34
	2150	429801.89	2278489.79
	2151	429799.02	2278488.9
	2152	429780.72	2278485.78
	2153	429776.94	2278461.51
	2154	429777.61	2278462.13
109	47:16:0434003:364:3У1		
	2155	430471.74	2269806.44
	2156	430432.93	2269881.26
	2157	430435.31	2269835.47
	2158	430433.5	2269834.43
	2159	430436.45	2269814.04
	2160	430437.69	2269789.68
121	47:16:0000000:3У2		
	2161	430085.95	2278786.46
	2162	430095.02	2278798.51
	2163	430081.43	2278801.72
	2164	430072.77	2278819.44
	2165	430073.66	2278823.23
	2166	430093.2	2278906.14
	2167	430076.46	2278879.21
	2168	430058.98	2278842.58
	2169	430042.56	2278805.97
	2170	430020.78	2278803.36
	2171	430000.29	2278794.31
	2172	430010.22	2278780.72
	2173	430029.13	2278768.87
	2174	430081.45	2278787.52
122	47:16:0000000:3У3		
	2175	430266.36	2278510.9
	2176	430266.47	2278519.9
	2177	430263.53	2278519.94
	2178	430263.37	2278510.95
126	47:16:0540001:3У4		
	2179	430266.97	2278538.8
	2180	430266.99	2278546.9
	2181	430264	2278546.97
	2182	430263.86	2278538.79
127	47:16:0540001:3У5		
	2183	430230.41	2278577.56
	2184	430229.12	2278597.52
	2185	430207.38	2278596.65
	2186	430207.51	2278576.64
129	47:16:0434003:3У2		
	2187	429799.21	2271551.28
	2188	429798.2	2271553.24

Номер на плане	Номер точки	Координаты	
		X	Y
	2189	429795.69	2271552.73
	2190	429797.44	2271549.98
130	47:16:0434003:3У3		
	2191	429822.57	2271550.54
	2192	429821.25	2271557.95
	2193	429806.67	2271554.97
	2194	429805.66	2271544.4
	2195	429808.46	2271542.73
	2196	429816.18	2271553.73
	2197	429819.04	2271554.05
138	47:16:0434001:3У8		
	2198	431084.6	2267443.04
	2199	431092.27	2267470.72
	2200	431092.68	2267480.47
	2201	431085.17	2267456.62
139	47:16:0434001:3У9		
	2202	430927.27	2263317.91
	2203	430924.01	2263322.85
	2204	430923.18	2263322.29
	2205	430926.43	2263317.36
139	47:16:0434001:3У9		
	2206	430925.84	2263315.62
	2207	430929.16	2263317.85
	2208	430924.7	2263324.48
	2209	430902.7	2263310.82
	2210	430903.12	2263306.38
	2211	430923.53	2263319.05
142	47:16:0504002:3У3		
	2212	429893.99	2278500.44
	2213	429902.75	2278534.13
	2214	429903.35	2278536.46
	2215	429801.89	2278489.79
	2216	429814.59	2278493.46
	2217	429825.17	2278491.39
	2218	429830.34	2278490.73
	2219	429835.53	2278490.26
	2220	429840.73	2278490.02
	2221	429845.94	2278490
	2222	429848.56	2278490.07
	2223	429853.75	2278490.36
	2224	429861.51	2278491.22
	2225	429869.21	2278492.56
	2226	429876.82	2278494.38
	2227	429881.81	2278495.86
	2228	429889.18	2278498.45
143	47:16:0504002:3У4		
	2229	429881.5	2278452.37
	2230	429893.99	2278500.44
	2231	429889.18	2278498.45
	2232	429881.81	2278495.86
	2233	429876.82	2278494.38
	2234	429869.21	2278492.56
	2235	429861.51	2278491.22
	2236	429853.75	2278490.36
	2237	429848.56	2278490.07
	2238	429845.94	2278490
	2239	429840.73	2278490.02
	2240	429835.53	2278490.26
	2241	429830.34	2278490.73
	2242	429825.17	2278491.39
	2243	429814.59	2278493.46
	2244	429801.89	2278489.79
	2245	429803.82	2278484.34
	2246	429810.41	2278481.52

Взам. инв. №  
Подп. и дата  
Инв. № подл.

Изм.	Кол.уч	Лист	№ док.	Подп.	Дата
------	--------	------	--------	-------	------

**4.5 Каталог координат, образуемых и (или) изменяемых земельных участков и их частей, в целях обеспечения реализации объекта, в том числе сервитута**

Номер на плане	Номер точки	Координаты	
		X	Y
1	47:16:0434003:52/чзу1		
	1	430914.23	2268893.63
	2	430899.8	2268940.64
	3	430894.2	2268956.44
	4	430880.01	2268952.51
2	47:16:0434001:27/чзу1		
	6	430926.37	2268896.95
	7	430920.83	2268915.64
	8	430906.41	2268959.83
	9	430894.2	2268956.44
	10	430899.81	2268940.64
3	47:16:0434001:2417/чзу1		
	12	431022.45	2268923.27
	13	431017.72	2268938.04
	14	430920.83	2268915.64
	15	430926.37	2268896.95
4	47:16:0434003:401/чзу1		
	16	430894.13	2268907.77
	17	430880.01	2268952.51
	18	430861.89	2268947.49
	19	430874.37	2268903.62
5	47:16:0434001:2405/чзу1		
	20	431017.72	2268938.04
	21	431003.44	2268982.17
	22	431001.97	2268986.3
	23	430906.41	2268959.83
	24	430920.83	2268915.64
6	47:16:0434003:412/чзу1		
	25	430899.84	2268889.69
	26	430894.13	2268907.77
	27	430874.37	2268903.62
	28	430879.87	2268884.23
7	47:16:0434001:27/чзу2		
	29	430934.85	2268859.39
	30	430932.98	2268865.81
	31	430935.4	2268866.53
	32	430920.83	2268915.64
	33	430917.71	2268925.19
	34	430905.63	2268921.66
35	430925.52	2268856.83	

Номер на плане	Номер точки	Координаты		
		X	Y	
8	47:16:0434001:2417/чзу2			
	36	431033.79	2268886.57	
	37	431029.92	2268900.41	
	38	431017.72	2268938.04	
	39	430920.83	2268915.64	
	40	430935.4	2268866.53	
	41	430932.98	2268865.81	
	42	430934.85	2268859.39	
	9	47:16:0434003:52/чзу2		
		43	430925.52	2268856.83
44		430905.63	2268921.66	
45		430891.09	2268917.41	
46		430908.62	2268861.88	
47		430911.12	2268852.87	
10		47:16:0434003:401/чзу2		
	48	430894.13	2268907.77	
	49	430891.09	2268917.41	
	50	430872.04	2268911.84	
	51	430874.37	2268903.62	
	11	47:16:0434001:2405/чзу2		
52		431017.72	2268938.04	
53		431012.86	2268953	
54		430917.71	2268925.19	
55		430920.83	2268915.64	
12		47:16:0434003:412/чзу2		
	56	430911.12	2268852.87	
	57	430908.62	2268861.88	
	58	430894.13	2268907.77	
	59	430874.37	2268903.62	
	60	430890.37	2268847.17	
	13	47:16:0434001:1404/чзу1		
61		430669.15	2269840.05	
62		430667.36	2269849.78	
63		430512.76	2269821.89	
64		430517.55	2269812.71	
14	47:16:0434003:316/чзу1			
	65	430476.44	2269797.38	
	66	430471.74	2269806.44	
	67	430418.45	2269780.2	
	68	430422.9	2269771.04	
15	47:16:0000000:43785/чзу1			
69	430886.77	2263287.82		

Взам. инв. №
Подп. и дата
Инв. № подл.

Изм.	Кол.уч	Лист	№ док.	Подп.	Дата
------	--------	------	--------	-------	------

Номер на плане	Номер точки	Координаты	
		X	Y
	70	430898.94	2263293.78
	71	430904	2263297.01
	72	430901.78	2263320.49
	73	430888.7	2263312.14
	74	430884.61	2263310.15
16	47:16:0434001:27/чзу3		
	75	430860.97	2263275.18
	76	430886.76	2263287.81
	77	430886.58	2263289.69
	78	430884.6	2263310.15
	79	430858.65	2263297.52
	80	430858.68	2263297.23
	81	430860.28	2263281.22
17	47:16:0434003:405/чзу1		
	82	430847.79	2263268.15
	83	430857.61	2263273.53
	84	430860.97	2263275.18
	85	430860.28	2263281.22
	86	430858.68	2263297.23
	87	430858.65	2263297.52
	88	430847.4	2263292.05
	89	430845.04	2263290.76
18	47:16:0434001:27/чзу4		
	90	431021.14	2268352.89
	91	431020.74	2268363.66
	92	431021.34	2268363.7
	93	431023.34	2268363.84
	94	431024.6	2268363.93
	95	431023.78	2268384.13
	96	431005.31	2268386.52
	97	431005.31	2268354.9
19	47:16:0434003:52/чзу3		
	98	431005.3	2268354.9
	99	431005.3	2268386.52
	100	430973.02	2268390.69
	101	430974.2	2268364.61
	102	430978.93	2268364.8
	103	430980.93	2268364.89
	104	430991.26	2268365.31
	105	430991.48	2268356.65
20	47:16:0434003:408/чзу1		
	106	430991.47	2268356.65
	107	430991.26	2268365.31
	108	430980.93	2268364.89
	109	430978.93	2268364.8
	110	430974.2	2268364.61
	111	430974.06	2268358.86
21	47:16:0434001:2406/чзу1		
	112	431118.64	2268340.54

Номер на плане	Номер точки	Координаты	
		X	Y
	113	431117.17	2268372.05
	114	431023.79	2268384.13
	115	431024.6	2268363.93
	116	431023.34	2268363.84
	117	431021.34	2268363.7
	118	431020.74	2268363.66
	119	431021.15	2268352.89
22	47:16:0434001:2402/чзу1		
	120	431121.41	2268340.19
	121	431122.37	2268355.27
	122	431127.18	2268370.75
	123	431117.18	2268372.05
	124	431118.65	2268340.54
23	47:16:0540001:1032/чзу1		
	125	429594.9	2272796.47
	126	429601.27	2272797.57
	127	429601.78	2272797.66
	128	429604.06	2272809.93
	129	429610.6	2272812.15
	130	429607.96	2272826.35
	131	429607.21	2272830.36
	132	429606.42	2272834.55
	133	429588.69	2272829.54
24	47:16:0434001:28/чзу1		
	134	429621.51	2272815.85
	135	429641.54	2272822.66
	136	429737.18	2272850.97
	137	429826.67	2272837.47
	138	429901.68	2272846.67
	139	429879.67	2272865.13
	140	429824.12	2272858.31
	141	429736.16	2272872.51
	142	429635.26	2272842.7
	143	429617.5	2272837.68
	144	429618.85	2272830.29
	145	429619.58	2272826.29
25	47:16:0000000:44319/чзу1		
	146	429581.26	2272794.11
	147	429594.9	2272796.47
	148	429588.68	2272829.54
	149	429586.18	2272828.83
	150	429580.83	2272799.98
	151	429582.54	2272800.32
	152	429583.07	2272797.73
	153	429580.49	2272797.2
26	47:16:0434003:53/чзу1		
	154	429591.27	2272740.97
	155	429601.78	2272797.66
	156	429601.27	2272797.57

Взам. инв. №  
Подп. и дата  
Инв. № подл.

Изм.	Кол.уч	Лист	№ док.	Подп.	Дата
------	--------	------	--------	-------	------

Номер на плане	Номер точки	Координаты	
		X	Y
	157	429594.9	2272796.47
	158	429581.26	2272794.11
27	47:16:0434003:53/чзу2		
	159	429610.61	2272812.16
	160	429621.5	2272815.85
	161	429619.58	2272826.29
	162	429618.85	2272830.29
	163	429617.49	2272837.68
	164	429606.43	2272834.55
	165	429607.21	2272830.36
	166	429607.96	2272826.35
28	47:16:0540001:92/чзу1		
	167	430207.51	2278576.64
	168	430207.37	2278596.65
	169	430158.29	2278593.13
	170	430115.84	2278615.81
	171	429991.05	2278645.13
	172	429943.66	2278639.7
	173	429930.81	2278642.14
	174	429925.51	2278621.76
	175	429939.66	2278619.08
	176	429989.03	2278624.03
	177	430108.36	2278595.99
	178	430153.89	2278571.67
29	47:16:0434001:27/чзу5		
	179	430096.46	2270597.97
	180	430107.89	2270603.2
	181	430090.66	2270644.22
	182	430088.51	2270649.32
	183	430076.94	2270644.02
	184	430079.13	2270638.84
30	47:16:0434001:2404/чзу1		
	185	430107.9	2270603.2
	186	430198.13	2270644.48
	187	430178.47	2270690.47
	188	430088.52	2270649.32
	189	430090.66	2270644.22
31	47:16:0434003:52/чзу4		
	190	430085.35	2270592.9
	191	430096.45	2270597.97
	192	430079.13	2270638.84
	193	430076.93	2270644.02
	194	430065.59	2270638.83
	195	430067.85	2270633.57
32	47:16:0434003:403/чзу1		
	196	430066.05	2270584.07
	197	430085.34	2270592.89
	198	430067.85	2270633.57
	199	430065.58	2270638.83

Номер на плане	Номер точки	Координаты	
		X	Y
	200	430046.32	2270630.02
33	47:16:0434001:27/чзу9		
	201	430549.46	2269719.85
	202	430560.63	2269723.55
	203	430555.9	2269732.61
	204	430550.52	2269744.01
	205	430546.95	2269751.56
	206	430535.24	2269747.69
	207	430538.01	2269742.27
34	47:16:0434001:2405/чзу6		
	208	430560.63	2269723.55
	209	430659.66	2269756.34
	210	430645.25	2269784.08
	211	430546.95	2269751.56
	212	430550.52	2269744.01
	213	430555.9	2269732.61
35	47:16:0434003:52/чзу8		
	214	430534.96	2269715.05
	215	430549.46	2269719.85
	216	430538.01	2269742.27
	217	430535.24	2269747.69
	218	430525.58	2269744.49
	219	430527.47	2269740.8
	220	430534.76	2269726.62
	221	430530.36	2269724.24
36	47:16:0434003:401/чзу6		
	222	430520.43	2269710.23
	223	430534.96	2269715.05
	224	430530.36	2269724.24
	225	430534.76	2269726.62
	226	430527.47	2269740.8
	227	430525.58	2269744.49
	228	430506.42	2269738.16
37	47:16:0434001:27/чзу6		
	229	430549.49	2269719.8
	230	430560.65	2269723.51
	231	430555.9	2269732.61
	232	430550.52	2269744.01
	233	430546.91	2269751.65
	234	430535.2	2269747.77
	235	430538.01	2269742.27
38	47:16:0434001:2405/чзу3		
	236	430560.65	2269723.51
	237	430659.66	2269756.34
	238	430645.19	2269784.19
	239	430546.91	2269751.65
	240	430550.52	2269744.01
	241	430555.9	2269732.61
39	47:16:0434003:52/чзу7		

Изм. № подл.      Подп. и дата      Взам. инв. №

Изм.	Кол.уч	Лист	№ док.	Подп.	Дата
------	--------	------	--------	-------	------

Номер на плане	Номер точки	Координаты	
		X	Y
	242	430534.99	2269715
	243	430549.49	2269719.8
	244	430538.01	2269742.27
	245	430535.2	2269747.77
	246	430525.53	2269744.57
	247	430527.47	2269740.8
	248	430534.76	2269726.62
	249	430530.36	2269724.24
40	47:16:0434003:401/чзу3		
	250	430520.46	2269710.18
	251	430534.99	2269715
	252	430530.36	2269724.24
	253	430534.76	2269726.62
	254	430527.47	2269740.8
	255	430525.53	2269744.57
	256	430506.38	2269738.23
41	47:16:0434001:27/чзу7		
	257	430538.46	2269741.4
	258	430549.96	2269745.2
	259	430536.62	2269773.44
	260	430524.19	2269769.32
	261	430538.01	2269742.27
42	47:16:0434001:2405/чзу4		
	262	430549.96	2269745.2
	263	430648.49	2269777.83
	264	430634.03	2269805.68
	265	430536.62	2269773.44
43	47:16:0434003:52/чзу5		
	266	430528.81	2269738.2
	267	430538.46	2269741.4
	268	430538.01	2269742.27
	269	430524.19	2269769.32

Номер на плане	Номер точки	Координаты	
		X	Y
	270	430514.48	2269766.11
	271	430527.47	2269740.8
44	47:16:0434003:401/чзу4		
	272	430509.59	2269731.84
	273	430528.81	2269738.2
	274	430527.47	2269740.8
	275	430514.48	2269766.11
	276	430495.54	2269759.84
45	47:16:0434001:27/чзу8		
	277	430538.43	2269741.44
	278	430549.94	2269745.24
	279	430536.63	2269773.43
	280	430524.19	2269769.31
	281	430538.01	2269742.27
46	47:16:0434001:2405/чзу5		
	282	430549.94	2269745.24
	283	430648.49	2269777.83
	284	430634.03	2269805.68
	285	430536.63	2269773.43
47	47:16:0434003:52/чзу6		
	286	430528.78	2269738.25
	287	430538.43	2269741.44
	288	430538.01	2269742.27
	289	430524.19	2269769.31
	290	430514.49	2269766.1
	291	430527.47	2269740.8
48	47:16:0434003:401/чзу5		
	292	430509.56	2269731.89
	293	430528.78	2269738.25
	294	430527.47	2269740.8
	295	430514.49	2269766.1
	296	430495.55	2269759.83

Изн. № подл.	Подп. и дата	Взам. инв. №

Изм.	Кол.уч	Лист	№ док.	Подп.	Дата

190/12-ПЗ 1.3-ДПТ.3-ПЗ

Лист

68



#### 4.6 Каталог координат поворотных точек устанавливаемых красных линий

Номер Линии	Номер точки	X	Y
Линия 1			
	1	430910.30	2263230.50
	2	430880.36	2263546.31
	3	430886.52	2263570.54
	4	430881.09	2263670.38
	5	430871.97	2263693.66
	6	430864.08	2263839.00
	7	430862.51	2263881.45
	8	430876.32	2263899.76
	9	430909.42	2263907.31
Линия 2			
	10	430904.81	2263942.88
	11	430874.38	2263937.50
	12	430858.79	2263949.86
	13	430855.68	2263993.39
	14	430852.21	2264057.12
	15	430843.46	2264149.09
	16	430841.20	2264190.64
	17	430840.60	2264270.72
	18	430834.45	2264383.90
	19	430841.00	2264408.02
	20	430835.57	2264507.87
	21	430826.45	2264531.15
	22	430813.07	2264791.06
	23	430825.62	2264812.85
	24	430849.33	2264824.92
	25	430849.12	2264837.80
	26	430863.81	2264844.63
Линия 3			
	27	430860.08	2264853.96
	28	430858.09	2264858.95
	29	430852.99	2264856.60
	30	430852.98	2264866.09
	31	430823.80	2264853.99
	32	430809.15	2264863.16
	33	430807.66	2264890.61
	34	430802.58	2264970.29
	35	430793.82	2265062.25
	36	430784.39	2265235.95
	37	430779.96	2265356.08
	38	430782.77	2265435.66
	39	430784.16	2265547.67
	40	430792.40	2265571.27
	41	430796.91	2265671.16
	42	430790.83	2265695.41
	43	430805.04	2265855.25
	44	430808.06	2265883.19
	45	430824.41	2265899.59
	46	430868.32	2265910.86
	47	430901.49	2265921.16
	48	430899.18	2265931.45
Линия 4			
	49	430897.63	2265938.57
	50	430895.10	2265950.47

Номер Линии	Номер точки	X	Y
	51	430860.66	2265946.03
	52	430828.97	2265939.13
	53	430816.21	2265950.81
	54	430819.98	2265979.18
	55	430830.76	2266057.80
	56	430842.34	2266148.93
	57	430913.04	2266465.56
	58	430937.91	2266541.21
	59	430949.33	2266580.07
	60	430969.43	2266650.11
	61	430972.91	2266658.59
	62	430976.73	2266661.19
	63	430995.20	2266735.35
	64	430994.93	2266737.28
	65	431003.17	2266770.25
	66	431005.66	2266795.12
	67	431012.79	2266827.57
	68	431027.36	2266919.18
	69	431046.26	2267033.20
	70	431061.03	2267147.82
	71	431071.67	2267262.90
	72	431080.33	2267343.59
	73	431081.35	2267365.92
	74	431085.17	2267456.62
	75	431092.68	2267480.47
	76	431096.89	2267580.38
	77	431091.41	2267604.77
	78	431096.34	2267720.39
	79	431097.50	2267733.40
	80	431099.30	2267759.23
	81	431114.32	2267773.04
	82	431150.96	2267771.49
	83	431192.43	2267761.33
	84	431193.31	2267774.86
Линия 5			
	85	431193.88	2267783.79
	86	431194.79	2267797.82
	87	431115.88	2267817.16
	88	431103.09	2267834.20
	89	431106.37	2267905.39
	90	431108.90	2267967.94
	91	431109.72	2267992.46
	92	431115.01	2268009.27
	93	431119.22	2268109.18
	94	431114.08	2268132.07
	95	431115.00	2268161.69
	96	431118.13	2268256.99
	97	431119.83	2268315.14
	98	431122.37	2268355.27
	99	431131.21	2268383.75
	100	431144.03	2268405.99
	101	431161.13	2268425.14
	102	431189.32	2268444.49
	103	431209.20	2268452.41

Взам. инв. №	
Подп. и дата	
Инв. № подл.	

Изм.	Кол.уч	Лист	№ док.	Подп.	Дата

Номер Линии	Номер точки	X	Y
	104	431234.57	2268457.94
	105	431267.82	2268460.63
	106	431399.65	2268468.35
	107	431398.34	2268491.00
Линия 6			
	108	431397.77	2268500.85
	109	431396.41	2268524.25
	110	431275.90	2268523.21
	111	431236.34	2268521.02
	112	431216.40	2268520.56
	113	431196.09	2268522.62
	114	431175.19	2268528.25
	115	431155.57	2268537.40
	116	431128.31	2268558.65
	117	431112.26	2268579.06
	118	431097.37	2268612.67
	119	431092.30	2268633.55
	120	431065.06	2268767.82
	121	431049.48	2268830.66
	122	431029.92	2268900.41
	123	431003.44	2268982.17
	124	430983.68	2269037.69
	125	430940.54	2269144.03
	126	430790.44	2269489.44
	127	430747.10	2269587.42
	128	430725.42	2269633.41
	129	430709.46	2269663.26
	130	430686.05	2269705.53
	131	430632.24	2269809.12
	132	430638.05	2269820.97
	133	430671.31	2269826.84
	134	430669.55	2269837.61
Линия 7			
	135	430666.89	2269852.32
	136	430665.06	2269862.30
	137	430620.48	2269854.42
	138	430602.61	2269865.76
	139	430251.78	2270533.47
	140	430198.16	2270644.40
	141	430161.62	2270729.89
	142	430116.84	2270852.75
	143	430078.17	2270986.03
	144	430062.21	2271053.58
	145	430001.82	2271376.19
	146	429980.94	2271469.05
	147	429930.41	2271744.15
	148	429928.04	2271761.59
Линия 8			
	149	429973.79	2272030.15
	150	429938.18	2272026.10
	151	429916.14	2272024.70
	152	429899.03	2272022.76
	153	429886.86	2272006.13
	154	429891.24	2271982.32
Линия 9			
	155	430194.65	2272078.91
	156	430101.40	2272168.79
	157	430050.94	2272254.29
	158	430003.71	2272389.72
	159	429952.30	2272628.81
	160	429776.81	2272601.12

Номер Линии	Номер точки	X	Y
	161	429799.29	2272478.73
	162	429810.06	2272399.37
	163	429833.93	2272269.39
	164	429854.30	2272179.28
	165	429865.83	2272116.50
	166	429869.46	2272100.90
	167	429874.14	2272075.41
	168	429891.84	2272061.19
	169	429913.82	2272061.73
	170	429936.53	2272062.97
	171	429970.36	2272065.99
	172	429971.52	2272053.89
Линия 10			
	173	429842.05	2276230.70
	174	429840.82	2276219.90
	175	429774.12	2276227.48
	176	429756.57	2276221.18
	177	429734.77	2276067.46
	178	429703.40	2275790.86
	179	429679.78	2275513.49
	180	429663.90	2275235.58
	181	429610.72	2274001.71
	182	429607.61	2273887.23
	183	429612.46	2273658.25
	184	429631.99	2273430.05
	185	429666.11	2273203.56
	186	429724.80	2272905.63
	187	429815.74	2272896.05
	188	429872.06	2272871.51
	189	429911.76	2272838.22
	190	429934.99	2272796.05
	191	429955.85	2272723.09
	192	430024.07	2272395.11
	193	430070.09	2272263.17
	194	430118.04	2272181.93
	195	430231.09	2272072.95
Линия 11			
	196	430263.50	2278518.45
	197	430263.37	2278510.95
	198	430231.93	2278511.51
	199	430216.67	2278510.63
	200	430201.25	2278488.48
	201	430200.24	2278484.01
	202	430156.11	2278271.09
	203	430150.43	2278244.54
	204	430127.22	2278132.64
	205	430119.08	2278099.26
	206	430110.20	2278071.65
	207	430095.39	2278040.37
	208	430078.93	2278016.89
	209	430055.47	2277992.67
	210	430035.12	2277975.80
	211	430013.39	2277959.55
	212	429981.41	2277933.35
	213	429961.09	2277904.81
	214	429952.62	2277884.58
	215	429923.75	2277699.96
	216	429891.49	2277436.17
	217	429868.05	2277171.45
	218	429844.30	2276894.49
	219	429812.89	2276618.29

Изн. № подл.	Подп. и дата	Взам. инв. №

Изм.	Кол.уч	Лист	№ док.	Подп.	Дата

Номер Линии	Номер точки	X	Y
	220	429763.81	2276272.13
	221	429778.90	2276262.17
	222	429844.77	2276254.67
	223	429843.50	2276243.48
Линия 12			
	224	430042.58	2278284.00
	225	430093.35	2278280.90
	226	430107.59	2278348.62
	227	430091.41	2278355.87
	228	430097.84	2278379.96
	229	430088.67	2278383.42
	230	430083.31	2278369.19
	231	430054.52	2278392.93
	232	430036.63	2278296.41
Линия 13			
	233	430179.59	2278967.39
	234	430197.11	2279041.67
	235	430196.24	2279041.89
	236	430294.57	2279454.94
	237	430281.65	2279457.98
Линия 14			
	238	430238.31	2279468.17
	239	430226.42	2279470.97
	240	430100.64	2278937.62
Линия 15			
	241	429894.84	2278503.69
	242	429881.50	2278452.37
	243	429810.41	2278481.52
	244	429803.82	2278484.34
	245	429793.88	2278475.92
Линия 16			
	246	429779.15	2278463.44
	247	429776.94	2278461.51
	248	429783.40	2278457.18
	249	429781.42	2278454.21
	250	429787.41	2278450.15
	251	429785.43	2278445.21
	252	429814.39	2278432.63
	253	429815.72	2278435.69
	254	429869.43	2278399.97
	255	429846.90	2278338.35
	256	429825.90	2278282.01
	257	429808.51	2278232.49
	258	429806.23	2278226.68
	259	429804.10	2278220.82
	260	429799.46	2278206.59
	261	429796.28	2278197.54
	262	429794.32	2278190.51
	263	429791.25	2278174.86
	264	429789.50	2278158.36
	265	429789.11	2278143.37
	266	429789.67	2278127.82
	267	429791.24	2278111.69
	268	429792.28	2278103.94
	269	429793.19	2278097.77
	270	429794.26	2278091.62
	271	429795.48	2278085.50
	272	429796.85	2278079.41
	273	429798.73	2278072.06
	274	429801.86	2278061.38
	275	429849.79	2277924.60

Номер Линии	Номер точки	X	Y
	276	429850.96	2277921.04
	277	429853.14	2277913.87
	278	429855.11	2277906.63
	279	429861.32	2277871.58
	280	429861.22	2277817.30
	281	429850.35	2277734.94
	282	429786.77	2277368.32
	283	429754.77	2277373.87
	284	429744.42	2277314.22
	285	429776.43	2277308.67
	286	429762.12	2277226.20
	287	429729.34	2277020.89
	288	429717.45	2276938.51
	289	429723.24	2276936.79
	290	429690.47	2276747.26
	291	429678.48	2276749.40
	292	429615.33	2276270.88
	293	429509.96	2276266.41
Линия 17	17		
	294	429510.19	2276245.51
	295	429510.30	2276236.31
	296	429523.44	2276233.87
	297	429577.38	2276234.37
	298	429594.91	2276233.66
	299	429607.82	2276218.00
	300	429604.22	2276192.52
	301	429602.75	2276176.63
	302	429594.28	2276113.10
	303	429592.10	2276087.51
	304	429571.56	2275924.32
	305	429539.64	2275585.55
	306	429519.21	2275245.89
	307	429465.85	2274007.96
	308	429462.61	2273888.82
	309	429463.24	2273769.64
	310	429467.67	2273650.53
	311	429475.92	2273531.63
	312	429487.99	2273413.05
	313	429503.85	2273294.92
	314	429523.49	2273177.37
	315	429571.81	2272913.66
	316	429573.96	2272897.79
	317	429578.74	2272871.81
	318	429566.79	2272853.87
	319	429491.98	2272840.07
	320	429494.73	2272825.30
Линия 18			
	321	429495.98	2272818.57
	322	429498.78	2272803.51
	323	429577.00	2272816.09
	324	429579.95	2272799.79
	325	429582.54	2272800.32
	326	429583.07	2272797.73
	327	429580.49	2272797.20
	328	429581.26	2272794.11
	329	429715.34	2272081.91
	330	429723.04	2272053.39
	331	429692.60	2272046.86
	332	429712.16	2271938.47
Линия 19			
	333	429764.43	2271722.04

Изм. № подл.	Подп. и дата	Взам. инв. №

Изм.	Кол.уч	Лист	№ док.	Подп.	Дата

Номер Линии	Номер точки	X	Y
	334	429771.25	2271684.89
	335	429768.26	2271679.71
	336	429767.37	2271677.78
	337	429765.29	2271674.54
	338	429764.12	2271673.72
	339	429756.81	2271668.14
	340	429752.97	2271664.84
	341	429749.61	2271661.67
	342	429746.03	2271657.92
	343	429742.82	2271654.12
	344	429738.22	2271647.68
	345	429735.14	2271642.33
	346	429732.69	2271637.42
	347	429729.79	2271629.97
	348	429727.79	2271623.47
	349	429726.38	2271616.97
	350	429725.12	2271609.51
	351	429724.18	2271602.02
	352	429724.95	2271597.58
	353	429712.67	2271582.31
	354	429714.51	2271571.70
Линия 20	20		
	355	429717.20	2271556.19
	356	429717.88	2271552.25
	357	429744.82	2271556.84
	358	429753.00	2271557.35
	359	429766.17	2271546.71
	360	429821.56	2271557.94
	361	429826.22	2271530.17
	362	429814.58	2271527.36
	363	429822.67	2271483.26
	364	429835.00	2271472.10
	365	429846.70	2271408.35
	366	429862.02	2271321.42
	367	429877.34	2271237.15
	368	429920.56	2271022.61
	369	429937.63	2270950.33
	370	429957.13	2270878.66
	371	429979.01	2270807.68
	372	430003.28	2270737.50
	373	430029.31	2270669.61
	374	430066.19	2270583.75
	375	430089.98	2270532.34
	376	430123.42	2270466.02
	377	430387.56	2269963.31
	378	430389.90	2269964.25
	379	430471.74	2269806.44
	380	430418.45	2269780.20
Линия 21	21		
	381	430423.46	2269769.88
	382	430428.71	2269759.09
	383	430484.54	2269781.77
	384	430538.67	2269673.87
	385	430595.21	2269556.12
	386	430649.41	2269435.86
	387	430691.70	2269347.67
	388	430794.39	2269116.13
	389	430823.85	2269047.72
	390	430861.89	2268947.49
	391	430874.37	2268903.62
	392	430932.38	2268698.88

Номер Линии	Номер точки	X	Y
	393	430959.45	2268529.59
	394	430971.28	2268429.19
	395	430974.20	2268364.61
	396	430968.66	2268138.83
	397	430965.11	2268115.67
	398	430963.50	2268077.63
	399	430962.67	2268076.36
	400	430960.01	2267994.00
	401	430962.54	2267989.53
	402	430946.62	2267611.16
	403	430942.82	2267586.48
	404	430938.62	2267486.56
	405	430940.32	2267461.63
	406	430936.53	2267371.61
	407	430931.03	2267276.41
	408	430922.58	2267181.43
	409	430916.53	2267131.24
	410	430889.77	2267018.83
	411	430872.60	2266941.59
	412	430850.56	2266834.05
	413	430842.78	2266810.48
	414	430818.27	2266712.39
	415	430814.05	2266687.94
	416	430805.74	2266658.43
	417	430783.42	2266568.71
	418	430748.20	2266436.33
	419	430717.38	2266302.87
	420	430691.02	2266168.44
	421	430669.14	2266033.22
	422	430651.75	2265897.35
	423	430639.89	2265817.31
	424	430631.13	2265704.15
	425	430626.57	2265679.43
	426	430621.96	2265577.47
	427	430624.28	2265552.44
	428	430623.53	2265519.93
	429	430626.58	2265426.65
	430	430628.29	2265322.44
	431	430632.63	2265218.30
	432	430639.47	2265092.36
	433	430640.07	2265012.27
	434	430651.14	2264808.40
	435	430602.53	2264795.05
	436	430604.44	2264787.26
Линия 22			
	437	430608.60	2264770.37
	438	430611.12	2264760.09
	439	430653.33	2264768.24
	440	430666.56	2264524.87
	441	430661.80	2264500.44
	442	430665.96	2264397.07
	443	430672.49	2264373.13
	444	430672.81	2264343.05
	445	430675.70	2264251.83
	446	430673.59	2264190.60
	447	430670.26	2264129.40
	448	430662.25	2264056.69
	449	430666.42	2264056.86
	450	430663.98	2263965.80
	451	430664.17	2263874.70
	452	430664.63	2263794.56

Взам. инв. №  
Подп. и дата  
Инв. № подл.

Изм.	Кол.уч	Лист	№ док.	Подп.	Дата
------	--------	------	--------	-------	------

190/12-ПЗ 1.3-ДПТ.3-ПЗ

Номер Линии	Номер точки	X	Y
	453	430670.31	2263655.54
	454	430676.35	2263554.23

Номер Линии	Номер точки	X	Y
	455	430712.86	2263359.20
	456	430717.82	2263293.87

#### 4.7 Каталог координат поворотных точек границ зоны планируемого размещения линейного объекта

Номер контура	Номер точки	X	Y
1	1	478098.66	1352520.57
	2	478134.74	1352497.03
	3	478192.49	1352499.54
	4	478263.8	1352441.85
	5	478257.52	1352434.91
	6	478251.26	1352436.83
	7	478246.79	1352436.74
	8	478234.13	1352437.24
	9	478221.62	1352441.31
	10	478217.59	1352441.91
	11	478205.74	1352443.62
	12	478201.77	1352443.84
	13	478193.85	1352444.23
	14	478189.99	1352444.22
	15	478183.61	1352443.83
	16	478177	1352442.94
	17	478173.93	1352442.35
	18	478170.83	1352441.27
	19	478167.84	1352439.94
	20	478164.04	1352436.97
	21	478161.32	1352434.35
	22	478159.79	1352432.63
	23	478159.36	1352431.11
	24	478158.71	1352429.67
	25	478157.72	1352428.07
	26	478138.84	1352398.47
	27	478137.5	1352396.81
	28	478136.45	1352395.88
	29	478135.27	1352395.12
	30	478134	1352394.53
	31	478132.65	1352394.12
	32	478131.27	1352393.9
	33	478130.93	1352393.37
	34	478120.97	1352383.26
	35	478115.33	1352380.57
	36	478112.78	1352379.66
	37	478043.86	1352426.27
	38	478056.7	1352434.38
	39	478104.55	1352406.35
	40	478115.46	1352399.96
	41	478149.56	1352453.66
	42	478129.32	1352466.86
	43	478129.32	1352466.87
	44	478129.32	1352466.87
	45	478133.46	1352473.19
	46	478131.98	1352477.97
	47	478130.5	1352482.76
	48	478124.65	1352486.17
	49	478120.69	1352479.92
	50	478101.48	1352491.19

Номер контура	Номер точки	X	Y
	51	478106.29	1352499.4
	52	478094.15	1352509.21
	53	478074.92	1352502.36
	54	478065.09	1352508.77
2			
	55	483094.75	1343872.38
	56	483204.25	1344008.21
	57	483009.63	1344165.12
	58	482900.62	1344029.91
	59	482701.97	1344190
	60	482704.71	1344192.77
	61	482703.28	1344194.18
	62	482700.51	1344191.38
	63	482571.84	1344334.71
	64	482574.95	1344337.07
	65	482573.74	1344338.66
	66	482570.62	1344336.29
	67	482485.51	1344470.19
	68	482496.73	1344479.15
	69	482490.84	1344486.62
	70	482480.07	1344478.75
	71	482467.34	1344498.77
	72	482470.78	1344500.66
	73	482469.82	1344502.42
	74	482466.38	1344500.52
	75	482409.11	1344624.45
	76	482383.57	1344679.77
	77	482385.98	1344680.68
	78	482385.28	1344682.55
	79	482382.79	1344681.62
	80	482381.09	1344685.99
	81	482327.3	1344871.24
	82	482330.94	1344872.19
	83	482330.44	1344874.13
	84	482326.88	1344873.21
	85	482286.96	1345120.54
	86	482282.57	1345147.75
	87	482303.02	1345128.18
	88	482307.84	1345132.99
	89	482280.32	1345161.69
	90	482278.05	1345175.76
	91	482276.76	1345183.96
	92	482262.84	1345269.97
	93	482234.67	1345444.52
	94	482180.75	1345743.51
	95	482153.86	1345892.55
	96	482089.34	1346077.07
	97	482046.88	1346160.88
	98	482016.32	1346217.91
	99	481994.00	1346256.04

Изн. № подл.	Подп. и дата	Взам. инв. №

Изм.	Кол.уч	Лист	№ док.	Подп.	Дата

Номер контура	Номер точки	X	Y
	100	481965.39	1346306.05
	101	481959.16	1346314.54
	102	481888.23	1346411.04
	103	481851.75	1346451.47
	104	481827.69	1346478.79
	105	481807.9	1346500.83
	106	481627.77	1346701.39
	107	481507	1346853.7
	108	481427.95	1347031.42
	109	481407.91	1347093.21
	110	481376.43	1347230.66
	111	481373.4	1347250.52
	112	481368.62	1347288.91
	113	481366.37	1347312.58
	114	481364.92	1347332.24
	115	481364.3	1347342.55
	116	481363.84	1347351.61
	117	481362.78	1347381.98
	118	481361.98	1347448.43
	119	481361.34	1347544.98
	120	481360.64	1347617.47
	121	481358.56	1347679.79
	122	481355.19	1347729.04
	123	481351.92	1347763.17
	124	481346.21	1347809.84
	125	481345.92	1347811.49
	126	481351.03	1347814.87
	127	481350.35	1347819.34
	128	481344.58	1347819.17
	129	481343.72	1347824.08
	130	481327.32	1347917.98
	131	481320.41	1347949.03
	132	481308.72	1347995.83
	133	481299.17	1348030.07
	134	481290.01	1348060.33
	135	481277.31	1348098.97
	136	481270.04	1348182.97
	137	481272.19	1348187.26
	138	481351.51	1348227.4
	139	481421.96	1348254.37
	140	481432.81	1348259.58
	141	481437.6	1348262.3
	142	481445.65	1348267.6
	143	481452.45	1348273.08
	144	481458.18	1348278.65
	145	481463.39	1348284.7
	146	481468.05	1348291.2
	147	481470.82	1348295.76
	148	481474.47	1348302.88
	149	481478.3	1348312.82
	150	481479.77	1348317.95
	151	481481.39	1348325.78
	152	481482.45	1348335.71
	153	481482.55	1348345.11
	154	481481.98	1348353.92
	155	481481	1348362.1
	156	481479.07	1348373.91
	157	481473.66	1348405.7
	158	481554.01	1348458.62
	159	481572.64	1348465.53
	160	481593.71	1348472.7
	161	481620.85	1348480.71
	162	481643.68	1348485.58
	163	481682.05	1348492.14
	164	481712.95	1348496
	165	481736.2	1348498.07
	166	481766.51	1348499.54
	167	481775.08	1348499.96
	168	481818.46	1348499.86
	169	481863.78	1348497.85

Номер контура	Номер точки	X	Y
	170	481876.26	1348497.05
	171	481914.26	1348491.25
	172	481918.65	1348552.31
	173	481876.89	1348555.26
	174	481849.7	1348556.2
	175	481849.78	1348555.9
	176	481837.17	1348556.64
	177	481790.47	1348557.76
	178	481754.6	1348556.79
	179	481718.24	1348554.39
	180	481677.23	1348551.59
	181	481652.11	1348547.32
	182	481630.78	1348541.73
	183	481607.2	1348536.68
	184	481576.02	1348528.87
	185	481552.84	1348522.22
	186	481528.41	1348514.38
	187	481468.49	1348492.97
	188	481466.31	1348497.68
	189	481399.2	1348499.93
	190	481284.52	1348503.79
	191	481142.93	1348540.7
	192	481072.34	1348584.47
	193	481072.13	1348584.9
	194	481091.31	1348583.84
	195	481087.5	1348591.49
	196	481068.33	1348592.51
	197	481062.13	1348604.94
	198	481021.02	1348687.4
	199	480957.3	1348806.84
	200	480901.63	1348904.67
	201	480869.31	1348959.01
	202	480824.93	1349030.9
	203	480778.87	1349102.49
	204	480675.09	1349259.46
	205	480669.73	1349267.46
	206	480655.35	1349351.82
	207	480650.79	1349351.06
	208	480662.35	1349278.62
	209	480657.4	1349286.1
	210	480654.9	1349289.88
	211	480596.29	1349377.6
	212	480530.61	1349475.87
	213	480524.16	1349485.52
	214	480527.02	1349484.66
	215	480529.67	1349484.5
	216	480532.23	1349484.86
	217	480534.93	1349485.54
	218	480542.13	1349488.26
	219	480549.25	1349492.93
	220	480546.54	1349496.99
	221	480539.27	1349494.78
	222	480532.25	1349491.72
	223	480529.61	1349491.18
	224	480527.02	1349491.7
	225	480516.63	1349496.79
	226	480379.12	1349702.58
	227	480196.73	1349968.9
	228	480040.16	1350191.93
	229	480031.63	1350204.08
	230	480032.95	1350205.78
	231	480043.66	1350212.3
	232	480052.45	1350217.22
	233	480057.42	1350221.01
	234	480054.89	1350224.61
	235	480049.46	1350222.91
	236	480037.7	1350217.36
	237	480029.26	1350211.37
	238	480026.95	1350210.74
	239	480014.55	1350228.41

Инд. № подл.	Подп. и дата	Взам. инв. №

Изм.	Кол.уч	Лист	№ док.	Подп.	Дата

190/12-ПЗ 1.3-ДПТ.3-ПЗ

Номер контура	Номер точки	X	Y
	240	479913.5	1350372.34
	241	479798.73	1350533.4
	242	479527.61	1350913.86
	243	479460.57	1351008.56
	244	479411.96	1351085.52
	245	479360.97	1351171.78
	246	479318.59	1351238.82
	247	479289.87	1351282.2
	248	479252.21	1351336.73
	249	479204.96	1351401.79
	250	479150.28	1351472.88
	251	479113.19	1351518.76
	252	479030.51	1351617.37
	253	478956.54	1351714.8
	254	478889.72	1351806.76
	255	478821.45	1351891.93
	256	478782.81	1351936.73
	257	478754.88	1351967.73
	258	478645.75	1352083.43
	259	478546.9	1352175.81
	260	478513.65	1352206.88
	261	478542.57	1352242.36
	262	478581.11	1352231.22
	263	478596.69	1352226.56
	264	478604.77	1352224.14
	265	478645.53	1352211.02
	266	478701.5	1352189.73
	267	478708.25	1352206.09
	268	478723.26	1352242.42
	269	478710.72	1352247.23
	270	478712.31	1352251.58
	271	478640.67	1352277.9
	272	478563.16	1352304.83
	273	478552.12	1352320.33
	274	478485.27	1352338.88
	275	478482.31	1352328.15
	276	478405.84	1352349.64
	277	478269.74	1352414.26
	278	478255.58	1352422.02
	279	478249.97	1352425.16
	280	478235.38	1352427.22
	281	478217.96	1352432.37
	282	478212.12	1352432.99
	283	478200.12	1352433.69
	284	478186.02	1352434.16
	285	478179.51	1352433.51
	286	478170.16	1352431.98
	287	478144.06	1352392.62
	288	478138.4	1352384.08
	289	478122.88	1352374.07
	290	478121.75	1352373.58
	291	478140.2	1352361.11
	292	478165.7	1352343.85
	293	478184.99	1352330.8
	294	478203.27	1352318.47
	295	478219.14	1352308.61
	296	478219.44	1352309.42
	297	478259.87	1352282.34
	298	478258.97	1352279.82
	299	478295.06	1352255.41
	300	478296.26	1352257.18
	301	478334.27	1352230.43
	302	478371.02	1352203.94
	303	478417.18	1352177.45
	304	478431.14	1352167.27
	305	478453.83	1352147.49
	306	478460.52	1352141.65
	307	478472.73	1352131
	308	478479.57	1352125.05
	309	478505.38	1352102.53

Номер контура	Номер точки	X	Y
	310	478545.88	1352061.12
	311	478682.38	1351914.62
	312	478737.15	1351848.64
	313	478737.28	1351848.48
	314	478820.34	1351745.93
	315	479006.9	1351492.31
	316	479022.84	1351465.56
	317	479044.32	1351430.72
	318	479075.92	1351381.27
	319	479115.1	1351319.18
	320	479230.66	1351161.93
	321	479360.76	1351003.62
	322	479791.61	1350402.07
	323	480034.94	1350060.81
	324	480456.53	1349441.26
	325	480600.58	1349229.58
	326	480657.04	1349144.23
	327	480819.68	1348890.84
	328	480819.69	1348890.83
	329	480844.68	1348849.79
	330	480893.16	1348761.11
	331	480984.37	1348582.2
	332	480933.63	1348459.33
	333	480860.78	1348369.11
	334	480854.87	1348363.53
	335	480767.06	1348280.61
	336	480767.06	1348270.73
	337	480733.16	1348270.8
	338	480724.17	1348271.36
	339	480707.03	1348271.49
	340	480701.69	1348271.35
	341	480677.63	1348270.72
	342	480634.07	1348269.7
	343	480599.2	1348269.73
	344	480558.74	1348268.01
	345	480535.23	1348266.84
	346	480520.35	1348267.12
	347	480503.21	1348267.6
	348	480488.54	1348268.2
	349	480477.35	1348268.81
	350	480463.26	1348269.8
	351	480449.93	1348270.99
	352	480437.26	1348272.39
	353	480417.27	1348275.13
	354	480397.39	1348278.58
	355	480384.2	1348281.27
	356	480371.09	1348284.27
	357	480353.06	1348288.91
	358	480339.62	1348292.47
	359	480328.61	1348255.98
	360	480323.86	1348240.22
	361	480324.02	1348237.03
	362	480343.17	1348231.73
	363	480369.91	1348225.23
	364	480396.91	1348219.91
	365	480430.93	1348214.93
	366	480467.36	1348210.11
	367	480500.59	1348206.76
	368	480592.21	1348205.54
	369	480646.55	1348204.92
	370	480674.14	1348203.8
	371	480752.69	1348202.62
	372	480779.79	1348202.02
	373	480809.52	1348203.59
	374	480840.15	1348162.78
	375	480867.96	1348115.43
	376	480912.47	1348084.4
	377	480961.15	1348081.3
	378	481129.52	1348141.82
	379	481157.74	1348128.79

Изн. № подл.	Подп. и дата	Взам. инв. №

Изн.	Кол.уч	Лист	№ док.	Подп.	Дата



Номер контура	Номер точки	X	Y
	380	481202.06	1348058.15
	381	481202.07	1348058.13
	382	481234.68	1347967.77
	383	481250.73	1347899.63
	384	481269.85	1347782.23
	385	481280.33	1347688.32
	386	481290.4	1347298.56
	387	481298.41	1347224.71
	388	481324.85	1347091.71
	389	481353.31	1347008.95
	390	481433.62	1346841.91
	391	481468.5	1346783.19
	392	481511.79	1346717.9
	393	481611.4	1346591.92
	394	481747.33	1346447.08
	395	481851.03	1346321.14
	396	481931.81	1346196.83
	397	481977.44	1346113.02
	398	481957.77	1346102.46
	399	481954.81	1346100.42
	400	481951.76	1346097.46
	401	481949.44	1346094.11
	402	481947.71	1346090.71
	403	481951.17	1346088.76
	404	481953.91	1346093.11
	405	481957.81	1346096.06
	406	481962.94	1346098.42
	407	481980.91	1346106.64
	408	481984.78	1346099.55
	409	482022.18	1346019.03
	410	482081.2	1345848.67
	411	482109.79	1345714.42
	412	482178.06	1345286.45
	413	482190.2	1345207.25
	414	482199.87	1345150.88
	415	482195.1	1345148.16
	416	482197.91	1345140.01
	417	482201.62	1345140.66
	418	482202.81	1345133.76
	419	482253.29	1344839.57
	420	482298.42	1344677.71
	421	482356.86	1344535.07
	422	482408.07	1344434.1
	423	482402.51	1344428.46
	424	482405.53	1344423.79
	425	482412.78	1344424.81
	426	482430.4	1344390.07
	427	482479.09	1344319.79
	428	482560.26	1344219.62
	429	482664.81	1344105.35
	430	482746.23	1344030.59
	431	482842.22	1343957.47
	432	482733.46	1343822.58
	433	482928.51	1343666.2
	434	483039.87	1343804.31
	435	483133.44	1343728.45
	436	483324.06	1343556.57
	437	483527.68	1343343.02
	438	483511.59	1343328.65
	439	483519.9	1343316.37
	440	483540.49	1343328.79
	441	483557.18	1343309.44
	442	483629.35	1343225.8
	443	483742.81	1343081.55
	444	483896.46	1342857.26
	445	483940.83	1342783.32
	446	483927.98	1342775.6
	447	483956.16	1342728.64
	448	483944.08	1342722.29
	449	483948.59	1342714.83

Номер контура	Номер точки	X	Y
	450	483985.21	1342709.37
	451	483999.74	1342707.2
	452	484066.06	1342689.18
	453	484069.24	1342696.84
	454	484087.29	1342694.15
	455	484009.09	1342832.94
	456	483938.84	1342942.54
	457	483741.9	1343213.79
	458	483598.81	1343380.99
	459	483608.19	1343388.59
	460	483615.94	1343396.77
	461	483612.75	1343401.7
	462	483597.39	1343396.28
	463	483589.51	1343391.87
	464	483530.43	1343460.9
	465	483283.35	1343709.15
3			
	466	484374.5	1336554.07
	467	484394.09	1336555.62
	468	484411.93	1336560.82
	469	484413.83	1336561.17
	470	484432.37	1336564.05
	471	484437.68	1336564.88
	472	484454.64	1336563.82
	473	484477.96	1336557.46
	474	484478.75	1336557.48
	475	484479.26	1336558.68
	476	484472.4	1336561.97
	477	484466.02	1336566.44
	478	484460.32	1336571.86
	479	484452.45	1336581.31
	480	484449.91	1336582.55
	481	484444	1336605.46
	482	484431.36	1336660.39
	483	484420.69	1336713.19
	484	484413.19	1336755.33
	485	484409.05	1336781.07
	486	484402.55	1336826.61
	487	484396.42	1336878.31
	488	484394.31	1336900.6
	489	484393.89	1336930.2
	490	484408.89	1336985.71
	491	484427.74	1337055.43
	492	484464.32	1337190.73
	493	484429.05	1337417.7
	494	484428.07	1337458.87
	495	484451.52	1337513.9
	496	484452.97	1337514.52
	497	484478.94	1337544.2
	498	484479.33	1337545.68
	499	484486.91	1337550.66
	500	484490.41	1337559.98
	501	484511.64	1337571.2
	502	484510.82	1337581.81
	503	484516.97	1337588.32
	504	484526.33	1337600.42
	505	484532.53	1337606.86
	506	484538.14	1337611.54
	507	484545.61	1337616.52
	508	484568.01	1337629.55
	509	484621.67	1337656.77
	510	484629.5	1337661.37
	511	484660.93	1337680.3
	512	484680.53	1337692.76
	513	484705.71	1337709.28
	514	484730.36	1337727.73
	515	484752.78	1337746.21
	516	484772.89	1337764.36
	517	484795.65	1337787.63
	518	484796.41	1337787.13

Инд. № подл.	Подп. и дата	Взам. инв. №

Изм.	Кол.уч	Лист	№ док.	Подп.	Дата



Номер контура	Номер точки	X	Y
	519	484808.99	1337799.44
	520	484833.83	1337823.74
	521	484829.16	1337831.11
	522	484842.11	1337847.64
	523	484857.6	1337868.55
	524	484875.41	1337893.78
	525	484889.84	1337914.77
	526	484915.57	1337952.39
	527	484898.86	1337963.81
	528	484879.72	1337976.9
	529	484868.74	1337984.41
	530	484834.98	1337935.77
	531	484802.41	1337890.52
	532	484788.91	1337875.47
	533	484775.25	1337860.24
	534	484744.27	1337827.73
	535	484721.17	1337805.46
	536	484697.24	1337785.5
	537	484666.79	1337762.29
	538	484610.89	1337725.1
	539	484539.4	1337678.86
	540	484531.41	1337674.18
	541	484523.36	1337669.5
	542	484513.16	1337663.58
	543	484482.02	1337661.87
	544	484462.36	1337691.13
	545	484464.63	1337692.07
	546	484463.86	1337693.92
	547	484461.42	1337692.91
	548	484460.73	1337695.41
	549	484452.95	1337771.28
	550	484450.37	1337799.81
	551	484446.6	1337856.01
	552	484446.47	1337860.74
	553	484479.86	1337860.33
	554	484477.68	1337866.36
	555	484446.3	1337866.75
	556	484446.08	1337874.5
	557	484446.07	1337890.46
	558	484447.16	1337918.21
	559	484448.19	1337933.6
	560	484451.11	1337959.94
	561	484453.74	1337978.13
	562	484482.65	1338107.64
	563	484486	1338106.76
	564	484486.5	1338108.7
	565	484483.12	1338109.58
	566	484545.93	1338319.15
	567	484568.01	1338380.26
	568	484582.33	1338417.17
	569	484602.41	1338482.87
	570	484630.48	1338582.07
	571	484639.44	1338622.21
	572	484648.87	1338672.95
	573	484654.09	1338707.39
	574	484657.9	1338737.7
	575	484660.02	1338759.15
	576	484677.58	1338787.76
	577	484678.08	1338794.18
	578	484679.66	1338821.72
	579	484680.71	1338851.15
	580	484681.09	1338886.67
	581	484680.55	1338920.26
	582	484679.84	1338939.79
	583	484679.04	1338955.79
	584	484676.9	1338987.21
	585	484672.37	1339033.27
	586	484670.22	1339049.96
	587	484651.1	1339078.11
	588	484644.62	1339116.86

Номер контура	Номер точки	X	Y
	589	484653.35	1339149.17
	590	484644.67	1339189.17
	591	484623.48	1339276.3
	592	484594.36	1339330.99
	593	484564.43	1339453.8
	594	484532.1	1339596.47
	595	484519.59	1339664.25
	596	484506.69	1339733.04
	597	484510.61	1339733.7
	598	484510.28	1339735.67
	599	484506.35	1339735.01
	600	484482.3	1339893.71
	601	484477.61	1339925.74
	602	484481.56	1339926.27
	603	484481.3	1339928.25
	604	484477.36	1339927.73
	605	484449.55	1340184.07
	606	484453.51	1340184.37
	607	484453.35	1340186.37
	608	484449.4	1340186.05
	609	484443.27	1340314.82
	610	484437.1	1340443.58
	611	484441.1	1340443.61
	612	484441.07	1340445.61
	613	484437.07	1340445.57
	614	484444.98	1340768.25
	615	484448.98	1340768.06
	616	484449.09	1340770.05
	617	484445.09	1340770.25
	618	484482.91	1341222.69
	619	484487.2	1341417.85
	620	484480.62	1341547.94
	621	484449.94	1341748.17
	622	484454.12	1341753.87
	623	484451.09	1341773.64
	624	484445.39	1341777.82
	625	484431.34	1341869.55
	626	484379.6	1342057.87
	627	484309.92	1342245.6
	628	484173.63	1342540.9
	629	484141.7	1342597.57
	630	484096.86	1342677.16
	631	484077.6	1342680.43
	632	484070.35	1342681.51
	633	484054.6	1342683.86
	634	484023.8	1342692.25
	635	484022.81	1342688.63
	636	483995.22	1342692.71
	637	483958.64	1342698.03
	638	483983.88	1342655.9
	639	483996.02	1342662.24
	640	484037.31	1342587.94
	641	484064.77	1342568.77
	642	484090.54	1342521.57
	643	484077.34	1342506.93
	644	484081.32	1342502.38
	645	484066.32	1342485.66
	646	484078.69	1342471.51
	647	484066.34	1342460.71
	648	484171.59	1342354.67
	649	484233.75	1342212.09
	650	484310.69	1342005.91
	651	484342.57	1341905.3
	652	484368.73	1341789.13
	653	484391.34	1341642.89
	654	484403.41	1341473.75
	655	484406.36	1341311.32
	656	484389.51	1341070.42
	657	484366.08	1340774.22
	658	484359.29	1340414.87

Инд. № подл.	Подп. и дата	Взам. инв. №

Изм.	Кол.уч	Лист	№ док.	Подп.	Дата

Номер контура	Номер точки	X	Y
	659	484370.55	1340169.49
	660	484388.79	1339983.47
	661	484411.87	1339812.95
	662	484448.62	1339609.68
	663	484474.64	1339496.96
	664	484548.88	1339186.83
	665	484540.17	1339184.58
	666	484545.84	1339124.78
	667	484566.38	1338946.2
	668	484559.37	1338804.94
	669	484557.85	1338765.95
	670	484577.34	1338764.02
	671	484575.31	1338749.64
	672	484548.18	1338642.99
	673	484521.11	1338562.94
	674	484414.1	1338365.28
	675	484328.15	1338123.63
	676	484314.81	1338063.67
	677	484295.05	1337932.86
	678	484288.11	1337841.23
	679	484287.7	1337811.92
	680	484274.67	1337803.32
	681	484170.14	1337727.95
	682	484179.61	1337686.56
	683	484169.15	1337689.78
	684	484174.14	1337655.45
	685	484174.66	1337651.88
	686	484080.73	1337683.23
	687	484010.69	1337694.58
	688	483926.99	1337705.64
	689	483806.63	1337712.98
	690	483680.42	1337714.22
	691	483680.58	1337673.71
	692	483688.72	1337673.78
	693	483717.29	1337673.87
	694	483750.21	1337673.46
	695	483773.43	1337672.59
	696	483798.67	1337670.81
	697	483819.81	1337668.45
	698	483819.23	1337665.05
	699	483844.17	1337661.39
	700	483880.79	1337654.61
	701	483927.23	1337644.73
	702	483980.39	1337633.12
	703	484039.07	1337620.63
	704	484109.78	1337607.68
	705	484148.94	1337601.2
	706	484185.59	1337561.62
	707	484199.77	1337437.24
	708	484200.68	1337388.99
	709	484200.9	1337382.32
	710	484197.01	1337381.52
	711	484197.59	1337311.24
	712	484205.6	1337230.39
	713	484209.18	1337194.24
	714	484319.61	1336866.36
	715	484350.21	1336655.67
	716	484368.33	1336573.76
	717	484370.27	1336567.57
	718	484368.55	1336567.05
	719	484362.09	1336552.45
	720	484362.78	1336552.63
4			
	721	484413.64	1336553.41
	722	484419.18	1336553.01
	723	484431.2	1336552.15
	724	484450.16	1336550.76
	725	484460.83	1336550.46
	726	484519.11	1336364.67
	727	484532.33	1336330.17

Номер контура	Номер точки	X	Y
	728	484533.73	1336330.74
	729	484534.48	1336328.88
	730	484533.04	1336328.3
	731	484534.75	1336323.83
	732	484543.73	1336302.33
	733	484616.98	1336155.1
	734	484652.83	1336092.87
	735	484713.4	1335992.72
	736	484715.23	1335994.38
	737	484716.57	1335992.89
	738	484714.92	1335991.4
	739	484765.38	1335952.19
	740	484768.06	1335945.93
	741	484830.63	1335893.05
	742	484842.2	1335893.85
	743	484846.72	1335893.53
	744	484851.94	1335892.84
	745	484854.78	1335892.34
	746	484860.22	1335891.12
	747	484863.85	1335890.13
	748	484867.54	1335889
	749	484873.18	1335887.08
	750	484877.05	1335885.63
	751	484887.4	1335881.44
	752	484876.03	1335848.92
	753	484866.13	1335851.68
	754	484859.78	1335853.21
	755	484853.1	1335854.39
	756	484846.24	1335854.94
	757	484837	1335854.55
	758	484827.32	1335852.15
	759	484821.67	1335849.7
	760	484815.77	1335846.54
	761	484811.61	1335844
	762	484816.33	1335833.06
	763	484819.8	1335834.86
	764	484820.73	1335833.08
	765	484817.25	1335831.28
	766	484827.96	1335814.08
	767	484988.85	1335571.68
	768	484988.75	1335556.85
	769	484990.35	1335545.04
	770	485019.93	1335500.45
	771	485049.22	1335478.9
	772	485306	1335092.01
	773	485326.84	1335061.98
	774	485342.86	1335038.5
	775	485351.26	1335027.09
	776	485362.63	1335013.25
	777	485373.47	1335001.99
	778	485382.92	1334993.75
	779	485390.55	1334988.12
	780	485403.28	1334980.47
	781	485416.01	1334974.71
	782	485426.4	1334971.2
	783	485435.47	1334968.93
	784	485444.69	1334967.35
	785	485454.01	1334966.47
	786	485463.37	1334966.28
	787	485471.94	1334966.63
	788	485478.55	1334967.18
	789	485487.59	1334968.23
	790	485499.27	1334969.93
	791	485518.26	1334973.05
	792	485541.18	1334976.71
	793	485551.51	1334977.94
	794	485557.96	1334978.49
	795	485566.86	1334978.88
	796	485576.09	1334978.88
	797	485583.94	1334978.18

Изн. № подл.	Подп. и дата	Взам. инв. №

Изн.	Кол.уч	Лист	№ док.	Подп.	Дата

Номер контура	Номер точки	X	Y
	798	485590.18	1334977.38
	799	485599.43	1334975.63
	800	485605.53	1334974.09
	801	485611.54	1334972.27
	802	485617.46	1334970.16
	803	485623.27	1334967.77
	804	485631.75	1334963.68
	805	485641.97	1334957.83
	806	485654.94	1334949.43
	807	485659.09	1334946.3
	808	485668.31	1334938.55
	809	485676.64	1334930.67
	810	485772.71	1334959.87
	811	485798.63	1334979.42
	812	485847.29	1335013.35
	813	485938.42	1335087
	814	485951.41	1335070.92
	815	485963.38	1335056.12
	816	485973.82	1335043.2
	817	485829.83	1334924.6
	818	485808	1334905.73
	819	485751.59	1334859.91
	820	485768.54	1334838.06
	821	485736.64	1334700.33
	822	485706.81	1334643.79
	823	485659.33	1334601.07
	824	486025.75	1334144.3
	825	486049.36	1334115.13
	826	486538.47	1333511.71
	827	486685.31	1333331.73
	828	486688.52	1333334.12
	829	486689.71	1333332.52
	830	486686.51	1333330.12
	831	486699.01	1333311.75
	832	486724.93	1333276.33
	833	486742.09	1333252.14
	834	486762.01	1333223.36
	835	486787.8	1333184.88
	836	486813.66	1333144.82
	837	486832.3	1333115.89
	838	486928.67	1332946.09
	839	486955.87	1332891.94
	840	486986.37	1332827.59
	841	487018.74	1332754.72
	842	487038.23	1332709.99
	843	487069.13	1332628.05
	844	487088.95	1332572.54
	845	487111.24	1332506.58
	846	487135.86	1332434.99
	847	487143.74	1332410.86
	848	487171.1	1332420.22
	849	487174.26	1332424.11
	850	487180.55	1332419
	851	487178.45	1332416.39
	852	487145.6	1332405.16
	853	487152.25	1332384.82
	854	487176.91	1332311.59
	855	487212.9	1332202.61
	856	487222.42	1332174.95
	857	487230.7	1332150.89
	858	487331.6	1331857.8
	859	487356.1	1331794.68
	860	487357.33	1331795.17
	861	487358.06	1331793.3
	862	487356.87	1331792.83
	863	487386.15	1331722.54
	864	487408.57	1331672.01
	865	487428.92	1331628.26
	866	487475.16	1331532.1
	867	487507.87	1331473.79

Номер контура	Номер точки	X	Y
	868	487520.23	1331451.51
	869	487544.26	1331409.38
	870	487568.02	1331369.35
	871	487609.26	1331302.82
	872	487649.26	1331241.89
	873	487675.35	1331203.91
	874	487724.77	1331135.04
	875	487764.98	1331081.98
	876	487802.28	1331034.88
	877	487834.21	1330996.05
	878	487882.09	1330940.25
	879	487917.84	1330900.36
	880	487955.17	1330860.18
	881	488035.27	1330787.46
	882	488201.94	1330704.53
	883	488170.56	1330652.37
	884	488346.59	1330490.25
	885	488454.44	1330390.93
	886	488706.74	1330158.56
	887	488900.48	1329977.86
	888	488908.97	1329979.15
	889	488911.63	1329972.02
	890	488908.37	1329970.49
	891	488933.63	1329946.93
	892	489127.69	1329768.78
	893	489155.08	1329745.06
	894	489215.11	1329695.44
	895	489256.92	1329662.71
	896	489273.72	1329649.95
	897	489285.29	1329641.29
	898	489310.32	1329622.93
	899	489341.95	1329601.24
	900	489433.3	1329539.68
	901	489436.58	1329540.36
	902	489437.92	1329538.61
	903	489437.03	1329537.17
	904	489458.21	1329522.89
	905	489526.61	1329482.83
	906	489722.16	1329384.48
	907	489816.5	1329344.13
	908	489862.84	1329324.31
	909	489950.77	1329290.82
	910	490010.73	1329269.83
	911	490041.26	1329259.14
	912	490215.51	1329215.36
	913	490491.59	1329159.22
	914	490805.78	1329074.91
	915	491049.57	1328983.87
	916	491344.14	1328848.17
	917	491346.08	1328851.67
	918	491347.83	1328850.72
	919	491346.05	1328847.47
	920	491407.48	1328829.96
	921	491585.48	1328690.44
	922	491610.69	1328673.74
	923	491805.59	1328544.63
	924	491844.12	1328519.1
	925	491882.4	1328493.75
	926	491893.42	1328509.41
	927	491900.81	1328509.98
	928	491901.27	1328504
	929	491896.7	1328503.64
	930	491887.39	1328490.44
	931	492122.51	1328335.12
	932	492346.45	1328187.77
	933	492548.79	1328054.09
	934	492849.98	1327855.35
	935	493348.27	1327525.91
	936	493350.35	1327529.29
	937	493352.05	1327528.24

Инд. № подл.	Подп. и дата	Взам. инв. №

Изм.	Кол.уч	Лист	№ док.	Подп.	Дата

190/12-ПЗ 1.3-ДПТ.3-ПЗ

Лист

79

Номер контура	Номер точки	X	Y
	938	493349.98	1327524.86
	939	493466.55	1327457.99
	940	493574.48	1327396.1
	941	493716.87	1327315.66
	942	493840.11	1327253.49
	943	493978.54	1327188.06
	944	494150.82	1327109.52
	945	494421.25	1326991.01
	946	494585.26	1326919.14
	947	494759.5	1326842.78
	948	495153.57	1326670.08
	949	495242.47	1326630.24
	950	495294.64	1326604.17
	951	495300.47	1326601.03
	952	495415.05	1326537.53
	953	495438.69	1326572.57
	954	495453.82	1326599.86
	955	495390.16	1326635.15
	956	495386.52	1326628.58
	957	495374.73	1326635.12
	958	495392.08	1326718.75
	959	495453.52	1326729.93
	960	495537.19	1326745.16
	961	495578.81	1326727.99
	962	495566.48	1326711.32
	963	495583.14	1326698.98
	964	495604.04	1326683.53
	965	495481.36	1326509.12
	966	495567.46	1326457.32
	967	495569.65	1326460.71
	968	495571.33	1326459.63
	969	495569.14	1326456.23
	970	495607.28	1326430.01
	971	495675.91	1326384.9
	972	495733.3	1326345.49
	973	495837.73	1326273.49
	974	495915.5	1326219.87
	975	495995.22	1326164.9
	976	496021.31	1326201.89
	977	496022.02	1326207.11
	978	496027.97	1326206.3
	979	496027.07	1326199.63
	980	496000.16	1326161.5
	981	496039.01	1326134.71
	982	496141.84	1326067.75
	983	496148.86	1326072.65
	984	496151.66	1326076.34
	985	496158.7	1326070.13
	986	496152.6	1326060.74
	987	496252.45	1325995.72
	988	496377.58	1326175.67
	989	496385.82	1326168.82
	990	496391.97	1326179.31
	991	496405.48	1326206.9
	992	496408.88	1326217.45
	993	496412.72	1326234.52
	994	496415.73	1326253.03
	995	496423.36	1326354.57
	996	496420.25	1326382.21
	997	496417.33	1326408.22
	998	496410.37	1326461.37
	999	496327.38	1326660.05
	1000	496310.51	1326690.17
	1001	496382.93	1326726.93
	1002	496393.25	1326707.5
	1003	496380.89	1326701.21
	1004	496389.88	1326683.56
	1005	496416.08	1326631.49
	1006	496431.2	1326598.8
	1007	496441.8	1326573.37

Номер контура	Номер точки	X	Y
	1008	496449.69	1326551.97
	1009	496458.57	1326524.42
	1010	496463.8	1326505.77
	1011	496469.65	1326481.71
	1012	496474.78	1326456.13
	1013	496479.12	1326428.34
	1014	496480.82	1326414.41
	1015	496482.8	1326393.25
	1016	496484.29	1326365.83
	1017	496484.32	1326325.52
	1018	496481.31	1326267.02
	1019	496477.9	1326234.11
	1020	496476.83	1326226.24
	1021	496467.99	1326185.43
	1022	496471.38	1326137.16
	1023	496496.99	1326119.82
	1024	496515.17	1326106.25
	1025	496527.38	1326094.28
	1026	496531.27	1326089.54
	1027	496536.62	1326081.8
	1028	496541.36	1326073.17
	1029	496544.61	1326065.62
	1030	496547.56	1326056.45
	1031	496549.56	1326046.91
	1032	496550.45	1326039.43
	1033	496550.79	1326029.81
	1034	496550.27	1326015.69
	1035	496533.94	1325913.5
	1036	496530.65	1325890.04
	1037	496529.48	1325874.61
	1038	496529.38	1325868.25
	1039	496529.47	1325864.11
	1040	496530.26	1325854.12
	1041	496531.88	1325844
	1042	496534.64	1325833.01
	1043	496537.98	1325823.33
	1044	496541.82	1325814.54
	1045	496546.92	1325805.05
	1046	496552.18	1325796.92
	1047	496558.88	1325788.14
	1048	496567.56	1325778.47
	1049	496575.81	1325770.42
	1050	496590.02	1325758.09
	1051	496637.6	1325721.45
	1052	496678.27	1325689.28
	1053	496707.26	1325665.66
	1054	496763.66	1325617.96
	1055	496789.74	1325595.11
	1056	496815.62	1325571.89
	1057	496812.59	1325568.56
	1058	496844.73	1325539.22
	1059	496851.95	1325545.92
	1060	496902.98	1325497.15
	1061	496904.49	1325455.32
	1062	496868.24	1325489.75
	1063	496827.59	1325447.56
	1064	496727	1325543.18
	1065	496561.15	1325676.58
	1066	496543.61	1325685.94
	1067	496528.5	1325691.83
	1068	496516.72	1325695.2
	1069	496505.09	1325697.56
	1070	496486.1	1325699.43
	1071	496466	1325698.82
	1072	496453.34	1325697.21
	1073	496442.39	1325695.09
	1074	496428.79	1325691.84
	1075	496403.02	1325684.93
	1076	496387.52	1325680.94
	1077	496378.02	1325678.94

Инд. № подл.	Подп. и дата	Взам. инв. №

Изм.	Кол.уч	Лист	№ док.	Подп.	Дата

190/12-ПЗ 1.3-ДПТ.3-ПЗ

Номер контура	Номер точки	X	Y
	1078	496367.86	1325677.42
	1079	496353.29	1325676.67
	1080	496340.77	1325677.63
	1081	496329.83	1325679.8
	1082	496317.72	1325683.36
	1083	496306.63	1325686.98
	1084	496297.21	1325690.43
	1085	496271.63	1325700.04
	1086	496240.17	1325649.37
	1087	496218.16	1325627.28
	1088	496211.54	1325605.84
	1089	496204.88	1325582.64
	1090	496198.44	1325558.8
	1091	496194.53	1325539.57
	1092	496191.72	1325511.48
	1093	496190.69	1325494.29
	1094	496190.16	1325474.97
	1095	496190.2	1325459.1
	1096	496190.57	1325446.2
	1097	496191.33	1325431.6
	1098	496192.56	1325416.05
	1099	496195.78	1325388.6
	1100	496199.05	1325368.16
	1101	496202.77	1325349.23
	1102	496206.42	1325333.01
	1103	496212.23	1325310.35
	1104	496223.31	1325272.37
	1105	496236.65	1325230.5
	1106	496181.82	1325212.8
	1107	496178.66	1325222.58
	1108	496161.81	1325275.83
	1109	496155.65	1325297.21
	1110	496152.06	1325310.62
	1111	496147.84	1325327.8
	1112	496145.96	1325336.1
	1113	496142.18	1325355.05
	1114	496138.15	1325379.77
	1115	496135.61	1325399.79
	1116	496133.49	1325423.06
	1117	496129.54	1325438.63
	1118	496124.73	1325457.58
	1119	496120.45	1325478.23
	1120	496111.89	1325527.99
	1121	496106.92	1325547.92
	1122	496102.44	1325565.65
	1123	496098.05	1325585.8
	1124	496094.9	1325606.46
	1125	496076.33	1325600.98
	1126	496073.23	1325698.96
	1127	496115.38	1325798.59
	1128	496202.15	1325923.38
	1129	496156.77	1325954.61
	1130	496107.27	1325988.7
	1131	496107.88	1325984.36
	1132	496108.26	1325980.42
	1133	496108.02	1325977.36
	1134	496106.1	1325971.73
	1135	496097.71	1325975.26
	1136	496099.97	1325980.38
	1137	496099.11	1325994.31
	1138	496093.88	1325997.91
	1139	496096.21	1326001.3
	1140	496058.14	1326027.5
	1141	495744.85	1326243.35
	1142	495519.8	1326385.09
	1143	495454.41	1326422.6
	1144	495441.93	1326416.67
	1145	495433.38	1326434.66
	1146	495410.81	1326447.61
	1147	495387.17	1326461.05

Номер контура	Номер точки	X	Y
	1148	495379.45	1326449.85
	1149	495375.39	1326449.23
	1150	495368.72	1326454.47
	1151	495344.68	1326430.63
	1152	495299.7	1326374.97
	1153	495372.18	1326326.03
	1154	495367.91	1326312.58
	1155	495312.1	1326294.48
	1156	495258.73	1326317.03
	1157	495255.71	1326313.25
	1158	495240.09	1326325.74
	1159	495243.07	1326329.46
	1160	495218.05	1326351.57
	1161	495200.65	1326407.33
	1162	495303.78	1326506.85
	1163	495207.27	1326557.3
	1164	495010.76	1326650.56
	1165	494018.69	1327082.05
	1166	493876.91	1327145.95
	1167	493667.92	1327251.12
	1168	493634.88	1327269.33
	1169	493634.38	1327267.04
	1170	493634.68	1327262.08
	1171	493637.64	1327252.76
	1172	493631.14	1327250.67
	1173	493628.62	1327258.45
	1174	493627.63	1327263.03
	1175	493627.73	1327267.75
	1176	493628.93	1327272.62
	1177	493472.09	1327359.13
	1178	493328.8	1327447.05
	1179	493102.84	1327596.03
	1180	493096.78	1327595.7
	1181	493094.17	1327597.42
	1182	493096.12	1327600.45
	1183	493078.05	1327612.37
	1184	491558.44	1328614.27
	1185	491378.76	1328648.78
	1186	491395.97	1328677.42
	1187	491383.56	1328684.88
	1188	491375.31	1328671.16
	1189	491370.58	1328674
	1190	491358.13	1328653.27
	1191	491348.79	1328655.55
	1192	491284.65	1328781.52
	1193	491232.3	1328810.36
	1194	491103.36	1328873.52
	1195	490902.39	1328956.7
	1196	490794.5	1328994.64
	1197	490682.16	1329030.13
	1198	490591.55	1329053.93
	1199	490552.53	1329062.79
	1200	490490.75	1329077.14
	1201	490393.06	1329097.35
	1202	490316.26	1329112.73
	1203	490203.67	1329135.06
	1204	490118.01	1329149.35
	1205	490014.03	1329166.88
	1206	489964.26	1329177.35
	1207	489930.59	1329185.36
	1208	489889.23	1329196.25
	1209	489817.57	1329217.96
	1210	489791.61	1329226.64
	1211	489749.07	1329242.03
	1212	489692.78	1329264.49
	1213	489642.41	1329286.69
	1214	489600.82	1329306.59
	1215	489562.54	1329326.26
	1216	489529.24	1329344.33
	1217	489471.07	1329378.46

Инд. № подл.	Подп. и дата	Взам. инв. №

Изм.	Кол.уч	Лист	№ док.	Подп.	Дата

Номер контура	Номер точки	X	Y
	1218	489408.31	1329419.08
	1219	489356.75	1329455.65
	1220	489353.75	1329451.65
	1221	489326.02	1329473.02
	1222	489329.03	1329477.01
	1223	489303.55	1329496.66
	1224	489259.53	1329533.36
	1225	489203.23	1329584.35
	1226	489110.81	1329675.97
	1227	489027.75	1329754.2
	1228	488986.28	1329792.39
	1229	488954.89	1329821.67
	1230	488904.28	1329867.35
	1231	488851.07	1329915.97
	1232	488846.32	1329916.44
	1233	488839.49	1329919.12
	1234	488838.93	1329921.48
	1235	488841.46	1329924.76
	1236	488577.26	1330166.23
	1237	488314.7	1330406.17
	1238	488172.64	1330466.54
	1239	488166.44	1330459.82
	1240	488139.96	1330484.21
	1241	488159.98	1330505.96
	1242	488179.01	1330530.06
	1243	488018.38	1330676.98
	1244	487952.56	1330743.09
	1245	487928.22	1330768.02
	1246	487928.25	1330767.87
	1247	487880.92	1330815.61
	1248	487874.23	1330823.9
	1249	487755.35	1330960.12
	1250	487628.45	1331125.67
	1251	487511.8	1331304.09
	1252	487388.24	1331524.8
	1253	487301.7	1331706.04
	1254	487246.75	1331849.5
	1255	487059.04	1332410.73
	1256	487049.65	1332406.35
	1257	487047.71	1332410.86
	1258	487057.26	1332416.05
	1259	487016.83	1332536.95
	1260	486960.87	1332682.4
	1261	486895.11	1332827.84
	1262	486805.41	1333002.27
	1263	486701.24	1333172.26
	1264	486582.61	1333335.11
	1265	486459.24	1333489.07
	1266	486430.59	1333524.21
	1267	486225.38	1333775.91
	1268	486161.86	1333854.19
	1269	486157.31	1333859.8
	1270	486097.01	1333934.1
	1271	486074.02	1333962.43
	1272	485886.34	1334192.76
	1273	485783.32	1334318.51
	1274	485749.56	1334279.63
	1275	485742.7	1334269.13
	1276	485740.02	1334272.52
	1277	485745.87	1334282.19
	1278	485778.53	1334324.36
	1279	485710.03	1334407.97
	1280	485704.98	1334413.82
	1281	485693.03	1334425.19
	1282	485684.05	1334432
	1283	485674.82	1334437.78
	1284	485660.37	1334444.77
	1285	485642.12	1334450.59
	1286	485632.76	1334452.41
	1287	485620.15	1334453.72

Номер контура	Номер точки	X	Y
	1288	485604.4	1334453.54
	1289	485588.9	1334451.39
	1290	485573.89	1334447.33
	1291	485559.86	1334442.57
	1292	485543.33	1334435.31
	1293	485516.6	1334421.89
	1294	485497.09	1334412.26
	1295	485478.26	1334404.17
	1296	485465.66	1334399.73
	1297	485453.66	1334396.35
	1298	485439.92	1334393.54
	1299	485423.81	1334391.01
	1300	485385.69	1334356.9
	1301	485350.81	1334286.12
	1302	485349.9	1334252.07
	1303	485344.82	1334192.18
	1304	485343.32	1334134.59
	1305	485341.46	1334080.88
	1306	485340	1334056.12
	1307	485338.7	1334039.42
	1308	485335.67	1334010.64
	1309	485278.51	1334017.73
	1310	485281.84	1334049.67
	1311	485283.21	1334067.71
	1312	485283.29	1334096.98
	1313	485282.76	1334135.03
	1314	485284.01	1334181.45
	1315	485285.56	1334258.58
	1316	485288.57	1334372.36
	1317	485288.95	1334386
	1318	485286.89	1334401.62
	1319	485283.22	1334424.96
	1320	485275.54	1334463.59
	1321	485263.77	1334509.35
	1322	485254.39	1334539.43
	1323	485245.6	1334564.36
	1324	485235.92	1334589.35
	1325	485225.61	1334614.23
	1326	485210.48	1334649.02
	1327	485164.01	1334753.84
	1328	485143.8	1334799.69
	1329	485136.83	1334815.94
	1330	485133.31	1334822.8
	1331	485105.16	1334884.49
	1332	485072.56	1334970.61
	1333	485050.54	1335056.94
	1334	485047.65	1335071.14
	1335	485042.76	1335088.91
	1336	485028.27	1335148.18
	1337	485017.65	1335197.4
	1338	485007.74	1335246.53
	1339	484977.26	1335398.8
	1340	484973.49	1335415.34
	1341	484968.68	1335433.61
	1342	484966.21	1335441.83
	1343	484961.25	1335456.36
	1344	484818.64	1335672.61
	1345	484688.56	1335779.96
	1346	484658.54	1335770.21
	1347	484647.34	1335804.69
	1348	484681.28	1335815.61
	1349	484699.6	1335823.92
	1350	484702.4	1335846.4
	1351	484660.27	1335909.87
	1352	484606.71	1335994.82
	1353	484579.05	1335995.97
	1354	484579.89	1336013.94
	1355	484571.83	1336027.18
	1356	484585.79	1336035.69
	1357	484571.22	1336059.6

Инд. № подл.	Подп. и дата	Взам. инв. №	

Изм.	Кол.уч	Лист	№ док.	Подп.	Дата

Номер контура	Номер точки	X	Y
	1358	484559.91	1336052.71
	1359	484551	1336067.33
	1360	484550.78	1336067.68
	1361	484534.94	1336093.7
	1362	484553.38	1336103.5
	1363	484488.89	1336229.22
	1364	484432.63	1336368.64
	1365	484395.16	1336488.17
	1366	484395.16	1336488.16

Номер контура	Номер точки	X	Y
	1367	484384.54	1336522.05
	1368	484382.78	1336527.66
	1369	484379.11	1336526.6
	1370	484365.43	1336538.06
	1371	484378.12	1336542.51
	1372	484381.38	1336543.58
	1373	484390.51	1336547.66
	1374	484395.42	1336549.72
	1375	484400.79	1336551.23

#### 4.8 Каталог координат поворотных точек границы зоны размещения объектов инженерной и транспортной инфраструктуры, связанных со строительством объекта федерального значения

Номер контура	Номер точки	X	Y
1			
	1	430663.36	2264583.67
	2	430653.33	2264768.24
	3	430611.13	2264760.09
	4	430609.32	2264767.47
	5	430577.45	2264759.48
	6	430591.96	2264630.63
	7	430601.37	2264581.89
2			
	8	431092.68	2267480.47
	9	431092.27	2267470.72
	10	431084.6	2267443.04
	11	431085.17	2267456.62
3			
	12	431161.46	2267768.91
	13	431123.46	2267762.29
	14	431099.2	2267757.66
	15	431099.3	2267759.23
	16	431114.32	2267773.04
	17	431150.97	2267771.49
4			
	18	430437.69	2269789.68
	19	430471.74	2269806.44
	20	430432.93	2269881.26
	21	430435.31	2269835.47
	22	430433.5	2269834.43
	23	430436.45	2269814.04
5			
	24	430600.63	2269877.89
	25	430597.09	2269876.28
	26	430589.8	2269890.17
	27	430592.07	2269891.19
	28	430602.86	2269884.38
6			
	29	430266.36	2278510.9
	30	430266.47	2278519.9
	31	430263.53	2278519.94
	32	430263.37	2278510.95
7			

Номер контура	Номер точки	X	Y
	33	430263.86	2278538.79
	34	430266.97	2278538.8
	35	430266.99	2278546.9
	36	430264	2278546.97
8			
	37	429903.35	2278536.46
	38	429801.89	2278489.79
	39	429803.82	2278484.34
	40	429810.41	2278481.52
	41	429881.5	2278452.37
	42	429902.75	2278534.13
9			
	43	430081.43	2278801.72
	44	430095.02	2278798.51
	45	430085.95	2278786.46
	46	430081.45	2278787.52
	47	430029.13	2278768.87
	48	430010.22	2278780.72
	49	430000.29	2278794.31
	50	430020.78	2278803.36
	51	430042.56	2278805.97
	52	430058.98	2278842.58
	53	430076.46	2278879.21
	54	430093.2	2278906.14
	55	430073.66	2278823.23
	56	430072.77	2278819.44
10			
	57	429797.44	2271549.98
	58	429795.69	2271552.73
	59	429798.2	2271553.25
	60	429799.21	2271551.28
11			
	61	429776.94	2278461.51
	62	429777.61	2278462.13
	63	429792.03	2278474.35
	64	429803.82	2278484.34
	65	429801.89	2278489.79
	66	429799.02	2278488.9
	67	429780.72	2278485.78

Взам. инв. №	
Подп. и дата	
Инв. № подл.	

Изм.	Кол.уч	Лист	№ док.	Подп.	Дата



**4.9 Каталог координат поворотных точек границы зоны планируемого размещения объекта капитального строительства федерального значения, подлежащих переносу (переустройству) из зон планируемого размещения линейных объектов**

Номер контура	Номер точки	X	Y
1			
	1	430927.27	2263317.91
	2	430926.43	2263317.36
	3	430923.18	2263322.29
	4	430924.01	2263322.85
1			
	5	430902.7	2263310.82
	6	430903.12	2263306.38
	7	430923.53	2263319.05
	8	430925.84	2263315.62
	9	430929.16	2263317.85
	10	430924.7	2263324.48
2			
	11	430714.49	2263337.72
	12	430685.91	2263336.82
	13	430685.53	2263346.91
	14	430713.71	2263347.91
3			
	15	431121.45	2268340.69
	16	431175.2	2268333.87
	17	431177.99	2268354.89
	18	431156.55	2268420.01
	19	431144.03	2268405.99
	20	431131.21	2268383.75
	21	431122.37	2268355.27
4			
	22	430974.07	2268359.38
	23	430974.2	2268364.61
	24	430971.62	2268421.74
	25	430971.28	2268429.19
	26	430968.46	2268453.04
	27	430920.98	2268459.89
	28	430917.38	2268430.05
	29	430934.94	2268364.33
5			
	30	431192.72	2269195.82
	31	431186.83	2269223.53
	32	431211.82	2269229.06
	33	431203.83	2269264.21
	34	431212.28	2269266.11
	35	431220.04	2269230.88
	36	431282.44	2269244.68
	37	431318.46	2269052.99
	38	431313.84	2269014.06
	39	431299.82	2268991.05
	40	431273.47	2268969.12
	41	431232.85	2268935.59
	42	431054.79	2268809.25
	43	431049.48	2268830.66
	44	431029.92	2268900.41
	45	431017.72	2268938.05
	46	431003.44	2268982.17
	47	431003.41	2268982.27
	48	431155.58	2269103.95
6			
	49	430925.75	2268722.29
	50	430887.42	2268698.18
	51	430864.11	2268683.16
	52	430850.7	2268672.7
	53	430785.48	2268621.82
	54	430752.56	2268595.85

Номер контура	Номер точки	X	Y
	55	430738.09	2268581.04
	56	430730.43	2268563.45
	57	430728.83	2268558.73
	58	430725.23	2268546.93
	59	430714.65	2268476.57
	60	430607.88	2268476.28
	61	430606.28	2268666.23
	62	430772.07	2268918.68
	63	430862.99	2268943.61
	64	430874.37	2268903.62
7			
	65	430659.43	2269756.79
	66	430691.9	2269767.54
	67	430749.44	2269775.2
	68	430740.92	2269821.42
	69	430674.07	2269812.11
	70	430671.31	2269826.84
	71	430638.05	2269820.97
	72	430632.24	2269809.12
8			
	73	430345.14	2269724.69
	74	430371.04	2269672.84
	75	430457.85	2269716.21
	76	430495.36	2269702.46
	77	430520.19	2269710.7
	78	430484.54	2269781.77
	79	430401.35	2269747.96
9			
	80	430192.29	2270658.14
	81	430275.45	2270696.34
	82	430296.84	2270752.79
	83	430321.04	2270763.16
	84	430313.06	2270782.29
	85	430167.49	2270716.16
10			
	86	430035.13	2270656.04
	87	429891.96	2270592.18
	88	429904.81	2270561.05
	89	429915.89	2270531.97
	90	430060.28	2270597.5
11			
	91	430207.38	2278596.65
	92	430207.51	2278576.64
	93	430230.41	2278577.56
	94	430229.12	2278597.52
12			
	95	429821.25	2271557.95
	96	429822.57	2271550.54
	97	429819.04	2271554.05
	98	429816.18	2271553.73
	99	429808.46	2271542.73
	100	429805.66	2271544.4
	101	429806.67	2271554.97
13			
	102	429717.88	2271552.25
	103	429678.74	2271545.56
	104	429678.29	2271547.47
	105	429688.59	2271551.75
	106	429717.18	2271556.28

Взам. инв. №	
Подп. и дата	
Инв. № подл.	

Изм.	Кол.уч	Лист	№ док.	Подп.	Дата



#### 4.10 Каталог координат поворотных точек устанавливаемой придорожной полосы

Номер контура	Номер точки	X	Y
1	1	431009.61	2263242.6
	2	430980.21	2263551.74
	3	430986.37	2263575.97
	4	430980.94	2263675.81
	5	430971.82	2263699.09
	6	430962.36	2263886.88
	7	430976.17	2263905.19
	8	431009.27	2263912.74
	9	431004.66	2263948.31
	10	430974.23	2263942.93
	11	430958.64	2263955.29
	12	430943.2	2264156.54
	13	430941.18	2264193.73
	14	430940.58	2264273.81
	15	430934.3	2264389.33
	16	430940.85	2264413.45
	17	430935.33	2264515.08
	18	430926.9	2264536.59
	19	430913.52	2264796.5
	20	430926.07	2264818.29
	21	430949.78	2264830.36
	22	430949.57	2264843.24
	23	430964.26	2264850.07
	24	430957.94	2264864.35
	25	430953.44	2264862.04
	26	430953.43	2264871.53
	27	430909.6	2264868.6
	28	430903.03	2264975.73
	29	430894.27	2265067.69
	30	430884.29	2265240.5
	31	430880.41	2265361.52
	32	430882.75	2265433.27
	33	430884.61	2265553.11
	34	430892.85	2265576.71
	35	430897.63	2265671.68
	36	430891.55	2265695.93
	37	430908.78	2265883.71
	38	430925.13	2265900.11
	39	430969.04	2265911.38
	40	431002.21	2265921.68
	41	430995.82	2265950.99
	42	430961.38	2265946.55
	43	430916.93	2265951.33
	44	430940.95	2266131.69
	45	431009.57	2266438.98
	46	431033.4	2266511.49
	47	431045.36	2266552.18
	48	431057.76	2266595.38
	49	431064.54	2266599.99
	50	431096.92	2266730
	51	431096.66	2266731.89
	52	431101.95	2266753.06
	53	431104.58	2266779.36
	54	431111.09	2266808.97
	55	431126.07	2266903.15
	56	431145.21	2267018.63
	57	431160.44	2267136.82
	58	431171.18	2267252.96
	59	431180.09	2267335.97
	60	431181.25	2267361.53
	61	431185.12	2267452.38
	62	431192.63	2267476.23

Номер контура	Номер точки	X	Y
	63	431196.81	2267576.3
	64	431191.36	2267600.53
	65	431199.25	2267754.99
	66	431201.54	2267757.09
	67	431292.38	2267757.09
	68	431294.62	2267793.61
	69	431215.83	2267812.92
	70	431203.04	2267829.96
	71	431208.83	2267964.25
	72	431209.67	2267988.22
	73	431214.96	2268005.03
	74	431219.69	2268118.18
	75	431214.42	2268141.62
	76	431214.95	2268158.5
	77	431218.08	2268253.89
	78	431219.74	2268310.52
	79	431221.42	2268337.03
	80	431225.5	2268347.09
	81	431236.7	2268355.72
	82	431249.32	2268358.81
	83	431274.78	2268360.87
	84	431405.44	2268368.52
	85	431399.59	2268468.35
	86	431267.82	2268460.63
	87	431234.57	2268457.94
	88	431209.2	2268452.41
	89	431189.32	2268444.49
	90	431161.13	2268425.14
	91	431144.03	2268405.99
	92	431131.21	2268383.75
	93	431122.37	2268355.27
	94	431119.83	2268315.14
	95	431118.13	2268256.99
	96	431115	2268161.69
	97	431114.08	2268132.07
	98	431119.22	2268109.18
	99	431115.01	2268009.27
	100	431109.72	2267992.46
	101	431108.9	2267967.94
	102	431106.37	2267905.39
	103	431103.09	2267834.2
	104	431115.88	2267817.16
	105	431194.79	2267797.82
	106	431192.43	2267761.33
	107	431150.96	2267771.49
	108	431114.32	2267773.04
	109	431099.3	2267759.23
	110	431097.5	2267733.4
	111	431096.34	2267720.39
	112	431096.11	2267716.42
	113	431091.41	2267604.77
	114	431096.89	2267580.38
	115	431092.68	2267480.47
	116	431085.17	2267456.62
	117	431081.35	2267365.92
	118	431080.33	2267343.59
	119	431071.67	2267262.9
	120	431061.03	2267147.82
	121	431046.26	2267033.2
	122	431027.36	2266919.18
	123	431012.79	2266827.57
	124	431005.66	2266795.12
	125	431003.17	2266770.25

Взам. инв. №	
Подп. и дата	
Инв. № подл.	

Изм.	Кол.уч	Лист	№ док.	Подп.	Дата

Номер контура	Номер точки	X	Y
	126	430994.93	2266737.28
	127	430995.2	2266735.35
	128	430976.73	2266661.19
	129	430972.91	2266658.59
	130	430969.43	2266650.11
	131	430949.33	2266580.07
	132	430937.91	2266541.21
	133	430913.04	2266465.56
	134	430842.34	2266148.93
	135	430830.76	2266057.8
	136	430819.98	2265979.18
	137	430816.21	2265950.81
	138	430828.97	2265939.13
	139	430860.66	2265946.03
	140	430895.1	2265950.47
	141	430901.49	2265921.16
	142	430868.32	2265910.86
	143	430824.41	2265899.59
	144	430808.06	2265883.19
	145	430805.04	2265855.25
	146	430790.83	2265695.41
	147	430796.91	2265671.16
	148	430792.4	2265571.27
	149	430784.16	2265547.67
	150	430782.77	2265435.66
	151	430779.96	2265356.08
	152	430784.39	2265235.95
	153	430793.82	2265062.25
	154	430802.58	2264970.29
	155	430807.66	2264890.61
	156	430809.15	2264863.16
	157	430823.8	2264853.99
	158	430852.98	2264866.09
	159	430852.99	2264856.6
	160	430858.09	2264858.95
	161	430861.98	2264849.2
	162	430863.81	2264844.63
	163	430849.12	2264837.8
	164	430849.33	2264824.92
	165	430825.62	2264812.85
	166	430813.07	2264791.06
	167	430814.52	2264764.32
	168	430826.45	2264531.15
	169	430835.57	2264507.87
	170	430841	2264408.02
	171	430834.45	2264383.9
	172	430840.6	2264270.72
	173	430841.2	2264190.64
	174	430843.46	2264149.09
	175	430852.21	2264057.12
	176	430855.68	2263993.39
	177	430858.79	2263949.86
	178	430874.38	2263937.5
	179	430904.81	2263942.88
	180	430906.6	2263927.78
	181	430909.42	2263907.31
	182	430876.32	2263899.76
	183	430862.51	2263881.45
	184	430864.08	2263839
	185	430871.97	2263693.66
	186	430881.09	2263670.38
	187	430886.52	2263570.54
	188	430880.36	2263546.31
	189	430910.3	2263230.5
2			
	190	431396.41	2268524.25
	191	431390.62	2268624.2
	192	431272.7	2268623.19
	193	431232.42	2268620.96
	194	431220.31	2268620.68

Номер контура	Номер точки	X	Y
	195	431214.26	2268621.29
	196	431209.59	2268622.55
	197	431208.11	2268623.24
	198	431199.39	2268630.03
	199	431198.61	2268631.02
	200	431192.43	2268644.98
	201	431189.93	2268655.3
	202	431178.17	2268713.23
	203	431162.64	2268789.81
	204	431153.78	2268825.52
	205	431146.18	2268856.2
	206	431125.67	2268929.34
	207	431112.85	2268968.88
	208	431098.14	2269014.34
	209	431077.16	2269073.27
	210	431032.74	2269182.76
	211	430882.02	2269529.59
	212	430838.07	2269628.97
	213	430814.8	2269678.33
	214	430797.3	2269711.06
	215	430720.76	2269855.65
	216	430726.57	2269867.5
	217	430759.83	2269873.37
	218	430753.58	2269908.83
	219	430709	2269900.95
	220	430691.13	2269912.29
	221	430664.13	2269963.69
	222	430341.08	2270578.5
	223	430289.2	2270685.83
	224	430254.64	2270766.69
	225	430211.94	2270883.84
	226	430174.91	2271011.48
	227	430160.07	2271074.29
	228	430109.68	2271343.46
	229	430099.78	2271396.36
	230	430078.94	2271489.06
	231	430029.19	2271759.92
	232	430018.42	2271839.28
	233	430012.01	2271874.14
	234	429913.61	2271856.34
	235	429919.64	2271823.51
	236	429930.41	2271744.15
	237	429980.94	2271469.05
	238	430001.82	2271376.19
	239	430011.39	2271325.06
	240	430062.21	2271053.58
	241	430078.17	2270986.03
	242	430116.84	2270852.75
	243	430161.62	2270729.89
	244	430198.16	2270644.4
	245	430251.78	2270533.47
	246	430578.48	2269911.7
	247	430602.61	2269865.76
	248	430620.48	2269854.42
	249	430665.06	2269862.3
	250	430667.36	2269849.79
	251	430669.15	2269840.04
	252	430671.31	2269826.84
	253	430638.05	2269820.97
	254	430632.24	2269809.12
	255	430659.43	2269756.79
	256	430686.05	2269705.53
	257	430709.46	2269663.26
	258	430725.42	2269633.41
	259	430747.1	2269587.42
	260	430790.44	2269489.44
	261	430940.54	2269144.03
	262	430983.68	2269037.69
	263	431003.44	2268982.17
	264	431017.72	2268938.05

Взам. инв. №  
Инд. № подл.  
Подп. и дата

Изм.	Кол.уч	Лист	№ док.	Подп.	Дата
------	--------	------	--------	-------	------

Номер контура	Номер точки	X	Y
	265	431029.92	2268900.41
	266	431049.48	2268830.66
	267	431056.72	2268801.45
	268	431065.06	2268767.82
	269	431080.17	2268693.35
	270	431092.3	2268633.55
	271	431097.37	2268612.67
	272	431112.26	2268579.06
	273	431128.31	2268558.65
	274	431155.57	2268537.4
	275	431175.19	2268528.25
	276	431196.09	2268522.62
	277	431216.4	2268520.56
	278	431236.34	2268521.02
	279	431275.9	2268523.21
3			
	280	430006.77	2271902.57
	281	429992.41	2271980.72
	282	429990.26	2271996.59
	283	429985.64	2272021.72
	284	429997.81	2272038.35
	285	430014.92	2272040.29
	286	430036.96	2272041.69
	287	430072.57	2272045.74
	288	430329.87	2272088.54
	289	430216.82	2272197.52
	290	430168.87	2272278.76
	291	430122.85	2272410.7
	292	430053.01	2272747.05
	293	430028.03	2272834.4
	294	429990.33	2272902.84
	295	429925.25	2272957.42
	296	429841.55	2272993.88
	297	429808.65	2272997.35
	298	429764.66	2273220.68
	299	429731.35	2273441.77
	300	429712.37	2273663.58
	301	429707.64	2273886.93
	302	429710.66	2273998.2
	303	429763.78	2275230.57
	304	429779.54	2275506.39
	305	429802.92	2275780.98
	306	429851.84	2276213.65
	307	429869.39	2276219.95
	308	429936.09	2276212.37
	309	429940.04	2276247.14
	310	429874.17	2276254.64
	311	429859.08	2276264.6
	312	429912.09	2276605.62
	313	429943.82	2276884.57
	314	429967.67	2277162.77
	315	429990.95	2277425.69
	316	430022.81	2277686.16
	317	430049.44	2277856.49
	318	430055.12	2277864.46
	319	430075.05	2277880.79
	320	430097.01	2277897.22
	321	430123.5	2277919.17
	322	430156.27	2277953
	323	430182.14	2277989.91
	324	430203.39	2278034.79
	325	430215.38	2278072.07
	326	430224.78	2278110.63
	327	430248.28	2278223.92
	328	430253.96	2278250.48
	329	430298.12	2278484.85
	330	430314.09	2278509.53
	331	430360.79	2278509.85
	332	430361.42	2278545.87
	333	430329.97	2278546.4

Номер контура	Номер точки	X	Y
	334	430317.47	2278547.62
	335	430305	2278564.69
	336	430304.33	2278663.4
	337	430262.29	2278739.4
	338	430148.99	2278769.55
	339	430168.99	2278732.98
	340	430167.28	2278727.08
	341	430173.55	2278725.01
	342	430195.03	2278686.05
	343	430206.91	2278664.5
	344	430207.58	2278565.79
	345	430220.05	2278548.72
	346	430232.55	2278547.5
	347	430264	2278546.97
	348	430263.86	2278538.79
	349	430263.53	2278519.94
	350	430263.37	2278510.95
	351	430231.93	2278511.51
	352	430216.67	2278510.63
	353	430201.25	2278488.48
	354	430201.16	2278487.89
	355	430200.24	2278484.01
	356	430156.11	2278271.09
	357	430150.43	2278244.54
	358	430127.22	2278132.64
	359	430119.08	2278099.26
	360	430110.2	2278071.65
	361	430095.39	2278040.37
	362	430078.93	2278016.89
	363	430055.47	2277992.67
	364	430035.12	2277975.8
	365	430013.39	2277959.55
	366	429981.41	2277933.35
	367	429961.09	2277904.81
	368	429952.62	2277884.58
	369	429923.75	2277699.96
	370	429891.49	2277436.17
	371	429868.05	2277171.45
	372	429844.3	2276894.49
	373	429812.89	2276618.29
	374	429763.81	2276272.13
	375	429778.9	2276262.17
	376	429844.77	2276254.67
	377	429843.83	2276246.41
	378	429841.79	2276228.42
	379	429840.82	2276219.9
	380	429774.12	2276227.48
	381	429756.57	2276221.18
	382	429734.77	2276067.46
	383	429703.4	2275790.86
	384	429679.78	2275513.49
	385	429663.9	2275235.58
	386	429610.72	2274001.71
	387	429607.61	2273887.23
	388	429612.46	2273658.25
	389	429631.99	2273430.05
	390	429666.11	2273203.56
	391	429724.8	2272905.63
	392	429815.74	2272896.05
	393	429872.06	2272871.51
	394	429911.76	2272838.22
	395	429934.99	2272796.05
	396	429955.85	2272723.09
	397	430024.07	2272395.11
	398	430070.09	2272263.17
	399	430118.04	2272181.93
	400	430231.09	2272072.95
	401	430194.65	2272078.91
	402	430101.4	2272168.79
	403	430050.94	2272254.29

Взам. инв. №  
Подп. и дата  
Инв. № подл.

Изм.	Кол.уч	Лист	№ док.	Подп.	Дата
------	--------	------	--------	-------	------

190/12-ПЗ 1.3-ДПТ.3-ПЗ

Номер контура	Номер точки	X	Y
	404	430003.71	2272389.72
	405	429952.3	2272628.81
	406	429776.81	2272601.12
	407	429799.29	2272478.73
	408	429810.06	2272399.37
	409	429833.93	2272269.39
	410	429854.3	2272179.28
	411	429865.83	2272116.5
	412	429869.46	2272100.9
	413	429874.14	2272075.41
	414	429891.84	2272061.19
	415	429913.82	2272061.73
	416	429936.53	2272062.97
	417	429970.36	2272065.99
	418	429971.15	2272057.83
	419	429972.96	2272038.77
	420	429973.79	2272030.15
	421	429938.18	2272026.1
	422	429916.14	2272024.7
	423	429899.03	2272022.76
	424	429886.86	2272006.13
	425	429891.48	2271981
	426	429893.63	2271965.13
	427	429907.99	2271886.98
4			
	428	430221.07	2278768.79
	429	430238.24	2278780.42
	430	430391.9	2279431.99
	431	430294.57	2279454.94
	432	430196.24	2279041.89
	433	430197.11	2279041.67
	434	430140.91	2278803.37
	435	430123.74	2278791.74
5			
	436	430081.43	2278801.72
	437	430072.77	2278819.44
	438	430226.42	2279470.97
	439	430226.23	2279470.18
	440	430129.14	2279494.12
	441	429975.49	2278842.59
	442	429984.15	2278824.87
6			
	443	429765.9	2271857.99
	444	429723.06	2271878.05
	445	429692.6	2272046.86
	446	429723.04	2272053.39
	447	429715.34	2272081.91
	448	429602.76	2272679.94
	449	429581.26	2272794.11
	450	429580.49	2272797.2
	451	429583.07	2272797.73
	452	429582.54	2272800.32
	453	429579.95	2272799.79
	454	429577	2272816.09
	455	429557.92	2272812.98
	456	429498.78	2272803.51
	457	429491.98	2272840.07
	458	429551.31	2272851.1
	459	429566.79	2272853.87
	460	429578.74	2272871.81
	461	429573.96	2272897.79
	462	429571.81	2272913.66
	463	429545.82	2273055.17
	464	429545.48	2273057.72
	465	429523.49	2273177.37
	466	429503.85	2273294.92
	467	429487.99	2273413.05
	468	429475.92	2273531.63
	469	429467.67	2273650.53
	470	429463.24	2273769.64

Номер контура	Номер точки	X	Y
	471	429462.61	2273888.82
	472	429465.85	2274007.96
	473	429519.21	2275245.89
	474	429539.64	2275585.55
	475	429571.56	2275924.32
	476	429592.1	2276087.51
	477	429594.28	2276113.1
	478	429602.75	2276176.63
	479	429604.22	2276192.52
	480	429607.82	2276218
	481	429594.91	2276233.66
	482	429577.38	2276234.37
	483	429523.44	2276233.87
	484	429510.3	2276236.31
	485	429510.14	2276250.27
	486	429509.96	2276266.41
	487	429615.33	2276270.88
	488	429678.48	2276749.4
	489	429690.47	2276747.26
	490	429723.24	2276936.79
	491	429717.45	2276938.51
	492	429729.34	2277020.89
	493	429762.12	2277226.2
	494	429776.43	2277308.67
	495	429744.42	2277314.22
	496	429754.77	2277373.87
	497	429786.77	2277368.32
	498	429850.35	2277734.94
	499	429861.22	2277817.3
	500	429861.32	2277871.58
	501	429855.54	2277904.88
	502	429855.11	2277906.63
	503	429854.15	2277910.25
	504	429853.14	2277913.87
	505	429852.08	2277917.46
	506	429850.96	2277921.04
	507	429849.79	2277924.6
	508	429838.57	2277956.54
	509	429803.82	2278055.45
	510	429801.86	2278061.38
	511	429800.04	2278067.35
	512	429798.73	2278072.06
	513	429798.37	2278073.36
	514	429796.85	2278079.41
	515	429795.48	2278085.5
	516	429794.26	2278091.62
	517	429793.19	2278097.77
	518	429792.28	2278103.94
	519	429791.52	2278110.13
	520	429791.24	2278111.69
	521	429789.67	2278127.82
	522	429789.11	2278143.37
	523	429789.5	2278158.36
	524	429791.25	2278174.86
	525	429793.38	2278186.07
	526	429794.32	2278190.51
	527	429796.28	2278197.54
	528	429799.46	2278206.59
	529	429802.12	2278214.9
	530	429804.1	2278220.82
	531	429806.23	2278226.68
	532	429808.51	2278232.49
	533	429825.9	2278282.01
	534	429788.96	2278291.95
	535	429729.36	2278307.99
	536	429712.68	2278262.03
	537	429709.67	2278253.77
	538	429707.08	2278246
	539	429704.65	2278238.41
	540	429700.84	2278227.58

Взам. инв. №  
Подп. и дата  
Инв. № подл.

Изм.	Кол.уч	Лист	№ док.	Подп.	Дата
------	--------	------	--------	-------	------

190/12-ПЗ 1.3-ДПТ.3-ПЗ

Лист

88

Номер контура	Номер точки	X	Y
	541	429697.14	2278214.32
	542	429695.33	2278205.76
	543	429692.24	2278189.49
	544	429689.64	2278164.94
	545	429689.06	2278142.87
	546	429689.84	2278121.17
	547	429692.1	2278097.99
	548	429692.6	2278095.19
	549	429693.17	2278090.55
	550	429694.45	2278081.9
	551	429695.95	2278073.27
	552	429697.65	2278064.75
	553	429699.56	2278056.25
	554	429701.68	2278047.83
	555	429702.37	2278045.32
	556	429704.03	2278039.37
	557	429706.55	2278031.1
	558	429709.16	2278023.18
	559	429744.22	2277923.4
	560	429755.11	2277892.41
	561	429755.74	2277890.5
	562	429756.4	2277888.37
	563	429757.02	2277886.27
	564	429757.66	2277884
	565	429757.7	2277883.84
	566	429761.3	2277863.06
	567	429761.23	2277823.96
	568	429751.47	2277750.03
	569	429690.7	2277396.07
	570	429658.7	2277401.63
	571	429648.36	2277341.97
	572	429680.36	2277336.42
	573	429630.47	2277035.92
	574	429606.13	2276867.26
	575	429609.56	2276866.24
	576	429609.06	2276863.37
	577	429593.03	2276866.23
	578	429517.52	2276274.31
	579	429412.8	2276269.87
	580	429412.49	2276239.74
	581	429426.86	2276237.07
	582	429497.1	2276237.09
	583	429510.01	2276221.43
	584	429492.63	2276098
	585	429472.15	2275935.26
	586	429439.92	2275593.24
	587	429419.34	2275251.05
	588	429365.91	2274011.47
	589	429362.6	2273889.92
	590	429363.25	2273767.52
	591	429367.8	2273645.21
	592	429376.27	2273523.1
	593	429388.67	2273401.33
	594	429404.95	2273280.02
	595	429424.99	2273160.09
	596	429446.68	2273042.06
	597	429480.96	2272850.84
	598	429469.01	2272832.9
	599	429394.16	2272819.09
	600	429401	2272782.54
	601	429479.17	2272795.11
	602	429499.77	2272681.31
	603	429500.71	2272681.5
	604	429504.49	2272661.44
	605	429625.46	2272032.46
	606	429594.64	2272026.9
	607	429625.28	2271857.08
	608	429664.37	2271838.77
7			
	609	430717.81	2263293.96

Номер контура	Номер точки	X	Y
	610	430712.86	2263359.2
	611	430676.35	2263554.23
	612	430670.31	2263655.54
	613	430668.8	2263691.56
	614	430664.63	2263794.56
	615	430664.17	2263874.7
	616	430663.98	2263965.8
	617	430666.42	2264056.86
	618	430662.25	2264056.69
	619	430670.26	2264129.4
	620	430673.59	2264190.6
	621	430675.7	2264251.83
	622	430672.81	2264343.05
	623	430672.49	2264373.13
	624	430665.96	2264397.07
	625	430661.8	2264500.44
	626	430666.56	2264524.87
	627	430653.33	2264768.24
	628	430611.12	2264760.09
	629	430602.53	2264795.05
	630	430651.14	2264808.4
	631	430640.07	2265012.27
	632	430639.47	2265092.36
	633	430638.42	2265111.67
	634	430632.63	2265218.3
	635	430628.29	2265322.44
	636	430626.58	2265426.65
	637	430623.53	2265519.93
	638	430624.28	2265552.44
	639	430621.96	2265577.47
	640	430626.57	2265679.43
	641	430631.13	2265704.15
	642	430639.89	2265817.31
	643	430651.75	2265897.35
	644	430669.14	2266033.22
	645	430691.02	2266168.44
	646	430717.38	2266302.87
	647	430748.2	2266436.33
	648	430783.42	2266568.71
	649	430797.05	2266623.55
	650	430805.74	2266658.43
	651	430814.05	2266687.94
	652	430818.27	2266712.39
	653	430842.78	2266810.48
	654	430850.56	2266834.05
	655	430872.6	2266941.59
	656	430889.77	2267018.83
	657	430916.53	2267131.24
	658	430922.58	2267181.43
	659	430931.03	2267276.41
	660	430936.53	2267371.61
	661	430940.32	2267461.63
	662	430938.62	2267486.56
	663	430942.82	2267586.48
	664	430946.62	2267611.16
	665	430962.54	2267989.53
	666	430960.01	2267994
	667	430962.67	2268076.36
	668	430963.5	2268077.63
	669	430965.11	2268115.67
	670	430968.66	2268138.83
	671	430974.2	2268364.61
	672	430971.62	2268421.74
	673	430971.28	2268429.19
	674	430968.29	2268454.54
	675	430959.45	2268529.59
	676	430932.38	2268698.88
	677	430874.37	2268903.62
	678	430861.89	2268947.49
	679	430823.85	2269047.72

Взам. инв. №  
Подп. и дата  
Инв. № подл.

Изм.	Кол.уч	Лист	№ док.	Подп.	Дата
------	--------	------	--------	-------	------

Номер контура	Номер точки	X	Y
	680	430794.39	2269116.13
	681	430691.7	2269347.67
	682	430649.41	2269435.86
	683	430595.21	2269556.12
	684	430538.67	2269673.87
	685	430484.54	2269781.77
	686	430428.71	2269759.09
	687	430418.45	2269780.2
	688	430471.74	2269806.44
	689	430389.9	2269964.25
	690	430387.56	2269963.31
	691	430123.42	2270466.02
	692	430089.98	2270532.34
	693	430066.19	2270583.75
	694	430029.31	2270669.61
	695	430003.28	2270737.5
	696	429979.01	2270807.68
	697	429957.13	2270878.66
	698	429937.63	2270950.33
	699	429920.56	2271022.61
	700	429905.92	2271095.42
	701	429877.34	2271237.15
	702	429862.02	2271321.42
	703	429846.7	2271408.35
	704	429835	2271472.1
	705	429822.67	2271483.26
	706	429814.58	2271527.36
	707	429826.22	2271530.17
	708	429821.25	2271557.95
	709	429766.17	2271546.71
	710	429753	2271557.35
	711	429744.82	2271556.84
	712	429717.88	2271552.25
	713	429716.42	2271560.66
	714	429713.09	2271579.89
	715	429712.67	2271582.31
	716	429724.95	2271597.58
	717	429724.18	2271602.02
	718	429725.12	2271609.51
	719	429726.38	2271616.97
	720	429727.79	2271623.47
	721	429729.79	2271629.97
	722	429732.69	2271637.42
	723	429735.14	2271642.33
	724	429738.22	2271647.68
	725	429742.82	2271654.12
	726	429746.03	2271657.92
	727	429749.61	2271661.67
	728	429752.97	2271664.84
	729	429756.81	2271668.14
	730	429764.12	2271673.72
	731	429765.29	2271674.54
	732	429767.37	2271677.78
	733	429768.26	2271679.71
	734	429771.25	2271684.89
	735	429751.77	2271790.98
	736	429754.51	2271812.2
	737	429770.19	2271830.4
	738	429653.3	2271809.26
	739	429650.59	2271788.29
	740	429663.92	2271715.69
	741	429672.9	2271666.83
	742	429669.91	2271661.65
	743	429669.02	2271659.72
	744	429665.77	2271655.66
	745	429654.62	2271646.78
	746	429645.14	2271636.85
	747	429636.79	2271624.27
	748	429631.44	2271611.91
	749	429628.03	2271598.91

Номер контура	Номер точки	X	Y
	750	429626.6	2271579.52
	751	429614.32	2271564.25
	752	429619.83	2271534.24
	753	429646.47	2271538.78
	754	429654.65	2271539.29
	755	429667.82	2271528.65
	756	429722.9	2271539.89
	757	429727.87	2271512.11
	758	429716.11	2271509.95
	759	429724.32	2271465.2
	760	429736.65	2271454.04
	761	429742.76	2271420.71
	762	429748.28	2271390.65
	763	429763.58	2271303.8
	764	429779.12	2271218.32
	765	429807.89	2271075.65
	766	429822.85	2271001.26
	767	429840.69	2270925.7
	768	429861.08	2270850.8
	769	429883.95	2270776.6
	770	429909.31	2270703.25
	771	429936.65	2270631.96
	772	429974.85	2270543.01
	773	429999.93	2270488.82
	774	430034.51	2270420.25
	775	430383.22	2269759.92
	776	430329.8	2269733.95
	777	430340.85	2269712.91
	778	430396.02	2269735.25
	779	430448.9	2269629.8
	780	430504.54	2269513.93
	781	430558.73	2269393.69
	782	430600.89	2269305.77
	783	430702.76	2269076.08
	784	430731.14	2269010.18
	785	430766.88	2268916.01
	786	430778.17	2268876.31
	787	430834.56	2268677.28
	788	430860.38	2268515.84
	789	430868.98	2268442.84
	790	430871.55	2268421.04
	791	430871.72	2268417.18
	792	430874.14	2268363.58
	793	430868.85	2268147.67
	794	430865.43	2268125.39
	795	430864.75	2268109.32
	796	430863.63	2268107.6
	797	430859.16	2267969.17
	798	430861.43	2267965.16
	799	430846.94	2267620.9
	800	430843.14	2267596.22
	801	430838.48	2267485.25
	802	430840.18	2267460.33
	803	430836.65	2267376.6
	804	430831.29	2267283.73
	805	430823.11	2267191.85
	806	430817.93	2267148.86
	807	430792.32	2267041.26
	808	430774.8	2266962.48
	809	430753.77	2266859.85
	810	430746.66	2266838.31
	811	430720.36	2266733.04
	812	430716.39	2266710.06
	813	430709.07	2266684.08
	814	430700.02	2266647.73
	815	430686.57	2266593.63
	816	430651.14	2266460.44
	817	430619.57	2266323.75
	818	430592.57	2266186.05
	819	430570.16	2266047.56

Изн. № подл.	Подп. и дата	Взам. инв. №

Изм.	Кол.уч	Лист	№ док.	Подп.	Дата

190/12-ПЗ 1.3-ДПТ.3-ПЗ

Лист

90

Номер контура	Номер точки	X	Y
	820	430552.68	2265911.03
	821	430540.46	2265828.51
	822	430531.83	2265717.12
	823	430526.98	2265690.81
	824	430521.75	2265575.1
	825	430524.17	2265548.97
	826	430523.49	2265519.45
	827	430526.61	2265424.2
	828	430528.32	2265319.54
	829	430532.74	2265213.51
	830	430538.57	2265106.25
	831	430539.49	2265089.27
	832	430540.09	2265009.18
	833	430551.05	2264803.94
	834	430502.8	2264790.69
	835	430511.03	2264755.63
	836	430553.24	2264763.78
	837	430566.47	2264520.41
	838	430561.71	2264495.98
	839	430566.09	2264391.81

Номер контура	Номер точки	X	Y
	840	430572.4	2264368.67
	841	430572.83	2264340.93
	842	430575.65	2264251.97
	843	430573.68	2264195.04
	844	430570.56	2264137.6
	845	430562.23	2264052.86
	846	430566.33	2264052.4
	847	430564.17	2263874.31
	848	430564.64	2263792.25
	849	430568.88	2263687.44
	850	430570.43	2263650.47
	851	430576.9	2263542.01
	852	430612.77	2263354.74
	853	430617.96	2263286.38
8			
	854	430853.22	2263223.55
	855	430843.5	2263303.3
	856	430743.67	2263295.81
	857	430753.95	2263211.45

Изн. № подл.	Подп. и дата	Взам. инв. №

Изм.	Кол.уч	Лист	№ док.	Подп.	Дата

190/12-ПЗ 1.3-ДПТ.3-ПЗ



**4.11 Распоряжение ФДА (Росавтодор) о подготовке документации по планировке территории от 25.03.2013 г. № 366-р**

91



**МИНИСТЕРСТВО ТРАНСПОРТА РОССИЙСКОЙ ФЕДЕРАЦИИ  
ФЕДЕРАЛЬНОЕ ДОРОЖНОЕ АГЕНТСТВО  
(РОСАВТОДОР)  
РАСПОРЯЖЕНИЕ**

25.03.2013

Москва

№ 366 - р

О подготовке документации по планировке территории, предназначенной для размещения объекта «Реконструкция участков автомобильной дороги М-18 «Кола» - от Санкт-Петербурга через Петрозаводск, Мурманск, Печенгу до границы с Норвегией (международный автомобильный пункт пропуска через государственную границу Российской Федерации «Борисоглебск»).  
Реконструкция автомобильной дороги Р-21 «Кола» Санкт-Петербург – Петрозаводск – Мурманск – Печенга - граница с Королевством Норвегия на участке км 51+500 - км 68+000, Ленинградская область»

В соответствии со статьей 45 Градостроительного кодекса Российской Федерации, приказом Министерства транспорта Российской Федерации от 6 июля 2012 г. № 199 «Об утверждении Порядка подготовки документации по планировке территории, предназначенной для размещения автомобильных дорог общего пользования федерального значения», пунктом 5.4.1(2) Положения о Федеральном дорожном агентстве, утвержденного постановлением Правительства Российской Федерации от 23 июля 2004 г. № 374, и на основании обращения ФКУ «Севзапуправтодор» от 27 ноября 2012 г. № 4463:

1. Принять решение о подготовке документации по планировке территории, предназначенной для размещения объекта «Реконструкция участков автомобильной дороги М-18 «Кола» - от Санкт-Петербурга через Петрозаводск, Мурманск, Печенгу до границы с Норвегией (международный автомобильный пункт пропуска через государственную границу Российской Федерации «Борисоглебск»). Реконструкция автомобильной дороги Р-21 «Кола» Санкт-Петербург – Петрозаводск – Мурманск – Печенга - граница с Королевством Норвегия на участке км 51+500 - км 68+000, Ленинградская область».

2. ФКУ «Севзапуправтодор» представить на утверждение в Росавтодор документацию по планировке территории, разработанную в соответствии с заданием

Взам. инв. №	
Подп. и дата	
Инв. № подл.	

Изм.	Кол.уч	Лист	№ док.	Подп.	Дата

190/12-ПЗ 1.3-ДПТ.3-ПЗ



на подготовку документации по планировке территории, являющимся приложением к настоящему распоряжению.

3. Управлению проектирования и строительства автомобильных дорог (С.Н. Чурилов):

в десятидневный срок с момента утверждения настоящего распоряжения обеспечить направление уведомления о принятии Росавтодором решения, указанного в пункте 1 настоящего распоряжения, главе муниципального образования Кировский муниципальный район Ленинградской области;

письменно уведомить ФКУ «Севзапуправтодор» о принятом Росавтодором решении, указанном в пункте 1 настоящего распоряжения.

4. Контроль за исполнением настоящего распоряжения возложить на заместителя руководителя А.А. Безверхова.

Руководитель

Р.В. Старовойт

Инов. № подл.	Подп. и дата	Взам. инв. №

Изм.	Кол.уч	Лист	№ док.	Подп.	Дата

Приложение к распоряжению  
Росавтодора от № 366 - р  
28.03.2013

УТВЕРЖДАЮ  
Заместитель руководителя  
А.А. Безверхов



« » \_\_\_\_\_ 2013 г.

**ЗАДАНИЕ**

на подготовку документации по планировке территории, предназначенной для размещения объекта: «Реконструкция участков автомобильной дороги М-18 "Кола" - от Санкт-Петербурга через Петрозаводск, Мурманск, Печенгу до границы с Норвегией (международный автомобильный пункт пропуска через государственную границу Российской Федерации «Борисоглебск»).  
Реконструкция автомобильной дороги Р-21 "Кола" Санкт-Петербург-Петрозаводск-Мурманск-Печенга-граница с Королевством Норвегия на участке км 51+500 - км 68+000, Ленинградская область».

№	Параметр проекта	Описание
1	Заказчик	Федеральное казенное учреждение «Федеральное управление автомобильных дорог «Северо-Запад» имени Н.В. Смирнова Федерального дорожного агентства» (ФКУ «Севзапуправтодор»)
2	Исполнитель	ООО «Проектно-изыскательский институт «Промтраспроект»
3	Источник финансирования	Федеральный бюджет
4	Вид документации	Проект планировки и проект межевания территории линейного объекта
5	Основание для подготовки документации по планировке территории	1. Федеральная целевая программа «Развитие транспортной системы России (2010-2015 годы)», утвержденная Постановлением Правительства Российской Федерации от 05.12.2001 № 848, подпрограмма «Автомобильные дороги», Постановление Правительства Российской Федерации от 20.05.2008 № 377. 2. Федеральная адресная инвестиционная программа на 2011 год и на плановый период 2012-2013 годов, утвержденная Министерством экономического развития Российской Федерации 13 января 2011 г. 3. Федеральный закон «О федеральном бюджете на 2011 год и на плановый период 2012 и 2013 годов» от 13 декабря 2010 г. № 357-ФЗ.
6	Местонахождение и основные характеристики объектов строительства	Российская Федерация, Ленинградская область, Кировский муниципальный район, Путиловское сельское поселение, Синявинское городское поселение, Приладожское городское поселение. Местоположение – восточная часть Ленинградской

1

Взам. инв. №	
Подп. и дата	
Инв. № подл.	

Изм.	Кол.уч	Лист	№ док.	Подп.	Дата

190/12-ПЗ 1.3-ДПТ.3-ПЗ

Лист

94

		<p>области. Начало участка км 51+500 существующей автомобильной дороги Р-21 «Кола» (уточняется в результате проектно-изыскательских работ). Конец участка – км 68+000 существующей автомобильной дороги Р-21 «Кола» (уточняется в результате проектно-изыскательских работ).</p> <p>Ориентировочная площадь земельного участка 240 га (уточняется в результате проведения проектно-изыскательских работ).</p> <p>Ориентировочная протяженность автомобильной дороги – 16,0 км (уточняется в результате проведения проектно-изыскательских работ)</p>
7	<b>Сроки проектирования</b>	2013 год
8	<b>Цель подготовки документации по планировке территории</b>	<p>Выделение элементов планировочной структуры подлежащей застройке территории в связи с планируемой реконструкцией объекта капитального строительства федерального значения автомобильной дороги Р-21 на участке км 51+500– 68+000.</p> <ul style="list-style-type: none"> <li>- установление границ земельных участков, на которых размещены конструктивные элементы автомобильной дороги, дорожные сооружения и объекты дорожного сервиса;</li> <li>- выделение элементов планировочной структуры, установление (определение) границ зон планируемого размещения автомобильных дорог общего пользования федерального значения, границ зон планируемого размещения объектов дорожного сервиса.</li> </ul>
9	<b>Требования к выполнению и содержанию работ</b>	<p>Проект планировки в отношении подлежащей застройке территории выполнить в соответствии с требованиями законодательства Российской Федерации, включая:</p> <ul style="list-style-type: none"> <li>- Градостроительный кодекс Российской Федерации;</li> <li>- Земельный кодекс Российской Федерации;</li> <li>- Водный кодекс Российской Федерации;</li> </ul> <p>а также:</p> <ul style="list-style-type: none"> <li>- приказ Минтранса РФ от 06.07.12 № 199 «Об утверждении Порядка подготовки документации по планировке территории, предназначенной для размещения автомобильных дорог общего пользования федерального значения»;</li> <li>- приказ Росавтодора от 29.11.2012 № 301 «Об утверждении временного порядка по принятию Федеральным дорожным агентством решения о подготовке и утверждении документации по планировке территории, по предварительному согласованию места размещения автомобильной дороги общего пользования федерального значения, о резервировании земель в целях размещения автомобильных дорог федерального значения»;</li> </ul> <p>При разработке проекта планировки учесть существующее положение и планирование субъекта</p>

2

Изм.	Кол.уч	Лист	№ док.	Подп.	Дата

190/12-ПЗ 1.3-ДПТ.3-ПЗ

Лист

95

		<p>Российской Федерации (схема территориального планирования Кировского муниципального района Ленинградской области).</p> <p>Подготовка документации по планировке территории осуществляется с учетом Норм отвода земель для размещения автомобильных дорог и (или) объектов дорожного сервиса, утвержденных Постановлением правительства Российской Федерации от 02.09.2009 года №717.</p> <p>Документацию по планировке территории выполнить в системе координат 1963г, либо единой государственной системе координат 1995 года (СК-95) с использованием материалов инженерных изысканий, выполненных в составе работ по проектированию объекта «Реконструкция участков автомобильной дороги М-18 "Кола" - от Санкт-Петербурга через Петрозаводск, Мурманск, Печенгу до границы с Норвегией (международный автомобильный пункт пропуска через государственную границу Российской Федерации «Борисоглебск»). Реконструкция автомобильной дороги Р-21 "Кола" Санкт-Петербург-Петрозаводск-Мурманск-Печенга-граница с Королевством Норвегия на участке км 51+500 - км 68+000, Ленинградская область».</p>
10	<b>Виды работ</b>	<p>1. Подготовка документации по планировке территории.</p> <p>2. Согласование документации по планировке территории с органами местного самоуправления поселения, городского округа, применительно к территориям которых разрабатывалась документация</p> <p>3. Утверждение проекта по планировке территории Федеральным дорожным агентством</p>
11	<b>Состав и содержание работ</b>	<p>Документацию по планировке территории выполнить в следующем составе:</p> <p><b>1. Проект планировки территории</b></p> <p>1.1. Основная часть проекта планировки, включающая в себя:</p> <p>1) чертеж или чертежи планировки территории, на которых отображаются:</p> <ul style="list-style-type: none"> <li>- красные линии и границы зон размещения проектируемого искусственного освещения автомобильной дороги, объектов электроснабжения искусственного освещения автомобильной дороги общего пользования федерального значения и придорожных полос;</li> <li>- линии, обозначающие дороги, улицы, проезды, линии связи, объекты инженерной и транспортной инфраструктуры, инженерные коммуникации (входящие в состав инженерной инфраструктуры автомобильной дороги, расположенные как в полосе отвода так и вне полосы отвода,</li> </ul>

3

Инов. № подл.	Подп. и дата	Взам. инв. №

Изм.	Кол.уч	Лист	№ док.	Подп.	Дата

190/12-ПЗ 1.3-ДПТ.3-ПЗ

Лист

96

		<p>посторонние инженерные коммуникации, расположенные в полосе отвода автомобильной дороги), с указанием мест и типов пересечений и примыканий автомобильных дорог и улиц к проектируемой автомобильной дороге общего пользования федерального значения;</p> <ul style="list-style-type: none"> <li>- границы зон планируемого размещения объектов дорожного сервиса, иных зданий и сооружений, необходимых для содержания автомобильной дороги общего пользования федерального значения;</li> <li>- границы зон планируемого размещения объектов федерального значения, объектов регионального значения, объектов местного значения;</li> </ul> <p>2) положение о размещении автомобильной дороги общего пользования федерального значения, которое должно содержать:</p> <ul style="list-style-type: none"> <li>- сведения об основных положениях генерального плана развития поселения (в случае размещения проектируемой автомобильной дороги общего пользования федерального значения в границах застроенной или подлежащей застройке территории);</li> <li>- технические параметры проектируемой автомобильной дороги общего пользования федерального значения (класс, категория, число полос движения).</li> </ul> <p>1.2. Материалы по обоснованию проекта планировки:</p> <p>1) Пояснительная записка к обоснованию проекта планировки территории должна содержать описание и обоснование положений, касающихся:</p> <ul style="list-style-type: none"> <li>- существующей и (или) прогнозируемой интенсивности движения транспортных средств по проектируемой автомобильной дороге общего пользования федерального значения и пересекающих ее автомобильных дорогах и улицах;</li> <li>- категории, числа полос движения и других основных параметров автомобильной дороги общего пользования федерального значения, искусственных сооружений на ней;</li> <li>- устройства пересечений и примыканий проектируемой автомобильной дороги общего пользования федерального значения с другими дорогами и элементами улично-дорожной сети (при необходимости);</li> <li>- защиты территории от чрезвычайных ситуаций природного и техногенного характера, проведения мероприятий по гражданской обороне и обеспечению пожарной безопасности;</li> <li>- иных вопросов планировки территории.</li> </ul>
--	--	---

Взам. инв. №	
Подп. и дата	
Инв. № подл.	

Изм.	Кол.уч	Лист	№ док.	Подп.	Дата

Инов. № подл.	Подп. и дата	Взам. инв. №

		<p>2) Материалы в графической форме:</p> <ul style="list-style-type: none"> <li>- схема расположения элемента планировочной структуры;</li> <li>- схема использования территории в период подготовки проекта планировки территории;</li> <li>- схема движения транспорта на соответствующей территории;</li> <li>- схема размещения автомобильной дороги общего пользования федерального значения с расположением мест транспортных развязок и пересечений, мест предполагаемого размещения объектов дорожного сервиса, иных зданий и сооружений, необходимых для содержания автомобильной дороги общего пользования федерального значения;</li> <li>- схема границ территорий объектов культурного наследия;</li> <li>- схема границ зон с особыми условиями использования территорий, границы расположения сервитутов;</li> <li>- схема инженерной подготовки территории;</li> <li>- иные материалы в графической форме, необходимые для обоснования проекта планировки территории, в том числе: <ul style="list-style-type: none"> <li>- схема границ территорий, подверженных риску возникновения чрезвычайных ситуаций природного и техногенного характера и воздействия их последствий;</li> <li>- схема вертикальной планировки и инженерной подготовки территории;</li> <li>- схема размещения инженерных сетей и сооружений.</li> </ul> </li> </ul> <p>Чертежи проекта планировки территории представляются на топографической подоснове в масштабе М 1:2000 или М 1:1000</p> <p><b>2. Проект межевания</b> включает в себя чертежи межевания территории, на которых отображаются:</p> <ul style="list-style-type: none"> <li>- красные линии, утвержденные в составе проекта планировки территории;</li> <li>- линии отступа от красных линий в целях определения места допустимого размещения зданий, строений, сооружений;</li> <li>- границы застроенных земельных участков, в том числе границы земельных участков, на которых расположены линейные объекты;</li> <li>- границы формируемых земельных участков, планируемых для предоставления физическим и юридическим лицам для строительства;</li> <li>- границы земельных участков, предназначенных для размещения объектов капитального</li> </ul>
--	--	---

Изм.	Кол.уч	Лист	№ док.	Подп.	Дата

		<p>строительства федерального значения;</p> <ul style="list-style-type: none"> <li>- границы территорий объектов культурного наследия;</li> <li>- границы зон с особыми условиями использования территорий;</li> <li>- границы зон действия публичных сервитутов;</li> <li>- информация о градостроительном регламенте;</li> <li>- информация о разрешенном и условно-разрешенном виде использования земельного участка, требованиях к назначению, параметрам и размещению объекта капитального строительства на указанном земельном участке.</li> </ul> <p>Проект межевания территории должен обеспечить точное и однозначное положение земельных участков на местности путем использования координатной привязки элементов разбивочного плана красных линий, линий регулирования застройки и границ земельных участков, фиксации геометрических характеристик каждого полученного контура.</p>
12	Количество экземпляров документации, выдаваемых Заказчику	<p>6 экземпляров проектной документации на бумажном носителе и 1 экземпляр на электронном (CD и DVD дисках).</p> <p>Документы на электронном носителе передаются в форматах, в которых они разрабатывались и должны быть доступны для редактирования. Чертежи и схемы – в формате, совместимом с Autocad, Mapinfo, Panorama, текстовые материалы, расчеты, графики – в форматах, совместимых с Microsoft Office, прочие графические материалы – в форматах jpg, tiff, pdf.</p>

**Заказчик:**

Начальник  
ФКУ «Севзапуправтодор»

  
А.А. Костюк


«    »

20



**Согласовано:**

Начальник Управления строительства  
и проектирования автомобильных дорог  
Федерального дорожного агентства

  
С.Н. Чурилов

«    » 2012 г.

6

Изн. № подл.	Подп. и дата	Взам. инв. №

Изм.	Кол.уч	Лист	№ док.	Подп.	Дата

190/12-ПЗ 1.3-ДПТ.3-ПЗ

Лист

99



4.12 Утверждение документации по планировке территории ФДА (Росавтодор) от  
10.02.2014 г. № 166-р



МИНИСТЕРСТВО ТРАНСПОРТА РОССИЙСКОЙ ФЕДЕРАЦИИ  
ФЕДЕРАЛЬНОЕ ДОРОЖНОЕ АГЕНТСТВО  
(РОСАВТОДОР)  
РАСПОРЯЖЕНИЕ

10.02.2014

Москва

№ 163-Р

Об утверждении документации по планировке территории объекта «Реконструкция участков автомобильной дороги М-18 «Кола» - от Санкт-Петербурга через Петрозаводск, Мурманск, Печенгу до границы с Норвегией (международный автомобильный пункт пропуска через государственную границу Российской Федерации «Борисоглебск»)».

Реконструкция автомобильной дороги Р-21 «Кола» Санкт-Петербург – Петрозаводск – Мурманск – Печенга – граница с Королевством Норвегия на участке км 51+500 – км 68+000, Ленинградская область»

В соответствии со статьей 45 Градостроительного кодекса Российской Федерации, приказом Минтранса России от 6 июля 2012 г. № 199 «Об утверждении Порядка подготовки документации по планировке территории, предназначенной для размещения автомобильных дорог общего пользования федерального значения» и на основании обращения ФКУ «Севзапуправтодор» от 5 декабря 2013 г. № 7053/102054:

1. Утвердить документацию по планировке территории объекта «Реконструкция участков автомобильной дороги М-18 «Кола» - от Санкт-Петербурга через Петрозаводск, Мурманск, Печенгу до границы с Норвегией (международный автомобильный пункт пропуска через государственную границу Российской Федерации «Борисоглебск»). Реконструкция автомобильной дороги Р-21 «Кола» Санкт-Петербург – Петрозаводск – Мурманск – Печенга – граница с Королевством Норвегия на участке км 51+500 – км 68+000, Ленинградская область», являющуюся приложением к настоящему распоряжению.

2. Управлению проектирования и строительства автомобильных дорог (Т.В. Лубаков) в однодневный срок с момента утверждения настоящего

Взам. инв. №	
Подп. и дата	
Инв. № подл.	

Изм.	Кол.уч	Лист	№ док.	Подп.	Дата

190/12-ПЗ 1.3-ДПТ.3-ПЗ

Лист

100



распоряжения письменно уведомить ФКУ «Севзапуправтодор» о принятом решении, указанном в пункте 1 настоящего распоряжения.

3. ФКУ «Севзапуправтодор» в семидневный срок с момента утверждения настоящего распоряжения обеспечить направление заверенной печатью ФКУ «Севзапуправтодор» документации по планировке территории главе сельского поселения Путиловское, главам городских поселений Назиёвское, Приладожское, Синявинское Кировского муниципального района Ленинградской области для исполнения части 16 статьи 45 Градостроительного кодекса Российской Федерации.

4. Контроль за исполнением настоящего распоряжения оставляю за собой.

Заместитель руководителя



А.А. Костюк

И.С. Брагин  
(495) 687-14-65

И.С. Брагин	Взам. инв. №
Подп. и дата	
И.С. Брагин	

Изм.	Кол.уч	Лист	№ док.	Подп.	Дата

190/12-ПЗ 1.3-ДПТ.3-ПЗ

Лист

101

**4.13 Письмо Администрации Приладожского городского поселения  
Кировского муниципального района Ленинградской области №1205/01-19 от  
28.12.2019г. о согласовании документации по планировке территории**



КИРОВСКИЙ МУНИЦИПАЛЬНЫЙ РАЙОН  
ЛЕНИНГРАДСКОЙ ОБЛАСТИ

**АДМИНИСТРАЦИЯ  
МУНИЦИПАЛЬНОГО ОБРАЗОВАНИЯ  
ПРИЛАДОЖСКОЕ  
ГОРОДСКОЕ ПОСЕЛЕНИЕ**  
(администрация  
МО Приладожское городское поселение)

пос. Приладожский, д.23а, корп.3, Кировский район,  
Ленинградская область, 187326  
телефон/факс: (81362) 65-392  
e-mail: [priladm@mail.ru](mailto:priladm@mail.ru)

ИНН 4706023800 КПП 470601001  
ОКПО 43500307 ОГРН 1054700325668

28.12.2019 № 2021/01-19

на исх. № 8427 от 09.12.2019

Врио главного инженера  
ФКУ Упрдор «Северо-запад»  
В.А.Васильеву

В.О., 4-я линия, д. 9, литер А  
Санкт-Петербург, 199004

*О согласовании проекта планировки  
территории и проекта межевания  
территории*

В ответ на Ваше обращение администрация муниципального образования Приладожское городское поселение Кировского муниципального района Ленинградской области сообщает, что документация по планировке территории объекта: «Реконструкция автомобильной дороги М-18 «Кола» - от Санкт-Петербурга через Петрозаводск, Мурманск, Печенгу до границы с Норвегией (международный автомобильный пункт пропуска через государственную границу Российской Федерации «Борисоглебск»). Реконструкция автомобильной дороги Р-21 «Кола» Санкт-Петербург-Петрозаводск-Мурманск-Печенга-граница с Королевством Норвегия на участке км 51+500 – км 68+000, Ленинградская область», согласована.

С уважением,  
Глава администрации

А.А.Желудов

Турганова Ольга Владимировна, 66-405

Изн. № подл.	Подп. и дата	Взам. инв. №

Изм.	Кол.уч	Лист	№ док.	Подп.	Дата

190/12-ПЗ 1.3-ДПТ.3-ПЗ

**4.14 Письмо Администрации Путиловского сельского поселения Кировского  
муниципального района Ленинградской области №65 от 22.01.2020г. о согласовании  
документации по планировке территории**

Администрация  
муниципального образования  
**Путиловское сельское поселение**  
Кировского муниципального  
района  
Ленинградской области

ФКУ Упрдор «Северо-Запад»  
Врио заместителя главного инженера  
В.А. Васильеву

187351, с.Путилово,  
ул.Братьев Пожарских, д.2  
Тел/факс 68-841  
*22.01.2020* № *65*  
На № 8428 от 09.12.2019года

*О согласовании документации  
по планировке территории*

В ответ на Ваше обращение администрация муниципального образования Путиловское сельское поселение Кировского муниципального района Ленинградской области сообщает, что документация по планировке территории объекта: «Реконструкция автомобильной дороги М-18 «Кола» - от Санкт-Петербурга через Петрозаводск, Мурманск, Печенгу до границы с Норвегией (международный автомобильный пункт пропуска через государственную границу Российской Федерации «Борисоглебск»). Реконструкция автомобильной дороги Р-21 «Кола» Санкт-Петербург-Петрозаводск-Мурманск-Печенга-граница с Королевством Норвегия на участке км 51+500 - км 68+000, Ленинградская область», согласована.

Заместитель главы администрации



Т.Н. Иванцова

Жилина Е.В.  
8-81362-68-841

Изн. № подл.	Подп. и дата	Взам. инв. №

Изм.	Кол.уч	Лист	№ док.	Подп.	Дата

190/12-ПЗ 1.3-ДПТ.3-ПЗ

Лист

103

КОПИЯ



АДМИНИСТРАЦИЯ  
МУНИЦИПАЛЬНОГО ОБРАЗОВАНИЯ  
ПУТИЛОВСКОЕ СЕЛЬСКОЕ ПОСЕЛЕНИЕ  
КИРОВСКОГО МУНИЦИПАЛЬНОГО РАЙОНА  
ЛЕНИНГРАДСКОЙ ОБЛАСТИ

РАСПОРЯЖЕНИЕ

от 25 ноября 2019 года №64-лс

О возложении обязанностей.

На период утраты трудоспособности Егорихина В.И. с 25.11.2019 года возложить исполнение обязанностей главы администрации МО Путиловское сельское поселение на Иванцову Татьяну Николаевну - заместителя главы администрации, без освобождения от основной работы.

Глава администрации  В.И.Егорихин

С распоряжением ознакомлена  Т.Н.Иванцова

(подпись)

25.11.2019 г.

(дата)



Разослано: дело, сектор экономики, финансов, учета и отчетности

Изн. № подл.	Подп. и дата	Взам. инв. №

Изн.	Кол.уч	Лист	№ док.	Подп.	Дата

190/12-ПЗ 1.3-ДПТ.3-ПЗ

**4.15 Письмо Администрации Назиевского городского поселения  
Кировского муниципального района Ленинградской области №2057/0119 от  
24.12.2019г. о согласовании документации по планировке территории**



**Администрация  
Муниципального образования  
Назиевское городское поселение  
Кировского муниципального района  
Ленинградской области**  
187310, Ленинградская область,  
Кировский район, п. Назия,  
Школьный пр., д. 10а  
Телефон/факс (813 62) 61-237  
Email NaziaADM@yandex.ru  
24.12.2019г. № 2057/0119  
На № \_\_\_\_\_ от \_\_\_\_\_

ФКУ Упрдор «Северо-запад»

В соответствии со ст.45 градостроительного кодекса российской Федерации и п.33 Приказа Минтранса России от 06.07.2012г. №199 «Об утверждении порядка подготовки документации по планировке территории, предназначенной для размещения автомобильных дорог общего пользования федерального значения» администрация МО Назиевское городское поселение Кировского муниципального района Ленинградской области согласовывает документацию по Проекту планировки и проекту межевания территории, предназначенной для размещения объекта «Реконструкция участков автомобильной дороги М-18 «Кола» - от Санкт-Петербурга через Петрозаводск, Мурманск, Печенегу до границы с Норвегией (международный автомобильный пункт пропуска через государственную границу Российской Федерации «Борисоглебск»). Реконструкция автомобильной дороги Р-21 «Кола» Санкт-Петербург – Петрозаводск – Мурманск – Печенега - граница с Королевством Норвегия на участке км 51+500 – км 68+000, Ленинградская область».

Глава администрации

О.И.Кибанов

Гудкова С.В., 8-81362-61-205

Взам. инв. №	
Подп. и дата	
Инв. № подл.	

Изм.	Кол.уч	Лист	№ док.	Подп.	Дата

190/12-ПЗ 1.3-ДПТ.3-ПЗ



**4.16 Письмо Администрации Синявинского городского поселения  
Кировского муниципального района Ленинградской области №52 от  
14.01.2020г. о согласовании документации по планировке территории**



**АДМИНИСТРАЦИЯ  
Синявинского  
городского поселения**  
Кировского муниципального района  
Ленинградской области  
ул. Лесная, 18,  
п. Синявино, Кировский район,  
Ленинградская область, 187322  
тел./факс: 8(81362) 63 271  
E-mail: [lo-sinyavino@kirovsk-reg.ru](mailto:lo-sinyavino@kirovsk-reg.ru)

Врио главного инженера  
ФКУ УПРДОР «СЕВЕРО-ЗАПАД»

**В.Е. Борисову**

В.О. 4-я линия, д. 9, литер А,  
Санкт-Петербург, 199004

от 14.01.2020 № 52

на исх. № 8429 от 05.12.2019

Рассмотрев предоставленные материалы, администрация Синявинского городского поселения Кировского муниципального района Ленинградской области сообщает, что согласовывает проект документации по планировке территории объекта: *«Реконструкция участков автомобильной дороги М-18 «Кола» - от Санкт-Петербурга через Петрозаводск, Мурманск, Печенгу до границы с Норвегией (международный автомобильный пункт пропуска через государственную границу Российской Федерации «Борисоглебск»). Реконструкция автомобильной дороги Р-21 «Кола» Санкт-Петербург-Петрозаводск – Мурманск – Печенга - граница с Королевством Норвегия на участке км 51+500-км 68+000, Ленинградская область».*

И.о. главы администрации



Е.В. Хоменок

Н.И. Ремарчук  
8(81362) 63-060

Взам. инв. №	
Подп. и дата	
Инв. № подл.	

Изм.	Кол.уч	Лист	№ док.	Подп.	Дата

190/12-ПЗ 1.3-ДПТ.3-ПЗ


**4.17 Письмо Комитета по природным ресурсам Ленинградской области №02-642/2020 от 10.01.2020г. о согласовании документации по планировке территории**



АДМИНИСТРАЦИЯ  
ЛЕНИНГРАДСКОЙ ОБЛАСТИ

КОМИТЕТ  
ПО ПРИРОДНЫМ РЕСУРСАМ  
ЛЕНИНГРАДСКОЙ ОБЛАСТИ

191124, Санкт-Петербург, пл. Растрелли, 2, лит. А  
Для телеграмм: Санкт-Петербург, 191124  
Телетайп: 121025 «Время»  
Тел.: (812) 611-41-01



Врио главного инженера  
ФКУ УПРДОР «Северо-Запад»

В.А. Васильеву

4-я линия В.О., д. 9, лит. А  
Санкт-Петербург  
199004

Комитет по природным ресурсам Ленинградской области (далее – Комитет) рассмотрел Ваше обращение от 09.12.2019 № 8425 и сообщает следующее.

По результатам рассмотрения принято решение о согласовании документации по планировке территории (проект планировки территории и проект межевания территории) объекта: «Реконструкция автомобильной дороги М-18 «Кола» - от Санкт-Петербурга через Петрозаводск, Мурманск, Печенгу до границы с Норвегией (международный автомобильный пункт пропуска через государственную границу Российской Федерации «Борисоглебск»). Реконструкция автомобильной дороги Р-21 «Кола» Санкт-Петербург – Петрозаводск – Мурманск – Печенга – граница с Королевством Норвегия на участке км 51+500 – км 68+000, Ленинградская область», в пределах своей компетенции, при условии соблюдения действующего лесного законодательства и нормативно-правовых актов в сфере лесных отношений.

При этом Комитет отмечает, что до начала строительства необходимо заключить договор аренды лесного участка, для его использования в соответствии со ст. 45 Лесного кодекса Российской Федерации.

Дополнительно сообщаем, что на основании ст. 25 Закона РФ «О недрах» строительство объектов капитального строительства на земельных участках, расположенных за границами населенных пунктов, разрешается только после получения заключения федерального органа управления государственным фондом недр или его территориального органа об отсутствии полезных ископаемых в недрах под участком предстоящей застройки.

Заместитель  
председателя комитета

О.И. Батищев

Исп.: Кудрявцев А.С. (539-40-68)

Взам. инв. №	
Подп. и дата	
Инв. № подл.	

Изм.	Кол.уч	Лист	№ док.	Подп.	Дата

190/12-ПЗ 1.3-ДПТ.3-ПЗ

**4.18 Письмо Комитета по природным ресурсам Ленинградской области  
№01-6638/12-0-1 от 06.09.2012г. об особо охраняемых природных  
территориях регионального значения**

156



**АДМИНИСТРАЦИЯ  
ЛЕНИНГРАДСКОЙ ОБЛАСТИ**

**КОМИТЕТ  
ПО ПРИРОДНЫМ РЕСУРСАМ  
ЛЕНИНГРАДСКОЙ ОБЛАСТИ**

197342, Санкт-Петербург, ул. Торжковская, 4  
Для телеграмм: Санкт-Петербург, 197342  
Телетайп: 121025 «Время»  
Тел.: (812) 496-56-36  
Факс: (812) 496-22-26  
E-mail: lpc@lenreg.ru

*06.09.12 № 01-6638/12-0-1*

На № \_\_\_\_\_ от \_\_\_\_\_

Директору  
ООО Проектно-изыскательного  
института «Промтранспроект»

С.Ф. Рогову

1600023, г. Вологда,  
ул. Ударников, д.18

Комитет по природным ресурсам Ленинградской области рассмотрел Ваш запрос от 27.07.2012 года № 802 и сообщает следующее.

Согласно представленному картографическому материалу планируемый объект: «Реконструкция автомобильной дороги Р-21 «Кола» Санкт-Петербург – Петрозаводск- Мурманск- Печенга- граница с Королевством Норвегия на участке 51+500-68+000», расположенный в Кировском районе Ленинградской области, не затрагивает границ особо охраняемых природных территорий регионального значения.

Председатель комитета

А.А. Эглит

Исп.: Кузнецова Ю.Н., 492-42-94

Взам. инв. №	
Подп. и дата	
Инв. № подл.	

Изм.	Кол.уч	Лист	№ док.	Подп.	Дата

190/12-ПЗ 1.3-ДПТ.3-ПЗ

Лист

108



4.19 Заключение Департамента по недропользованию по северо-западному федеральному округу №486 ЛОД от 08.10.2012г. об отсутствии полезных ископаемых в недрах;

161

О-Н:



ФЕДЕРАЛЬНОЕ АГЕНСТВО ПО НЕДРОПОЛЬЗОВАНИЮ  
(Роснедра)

ДЕПАРТАМЕНТ  
ПО НЕДРОПОЛЬЗОВАНИЮ  
ПО СЕВЕРО-ЗАПАДНОМУ  
ФЕДЕРАЛЬНОМУ ОКРУГУ  
(Скандинавия)

199155, г. Санкт-Петербург  
ул. Остроумова д.24, этаж. 1  
тел. (812) 333-3013, факс (812) 352-26-18  
e-mail: agenciar@rosnedra.com  
http://www.rosnedra.com

08.10.2012 № \_\_\_\_\_  
от \_\_\_\_\_

Директору  
ООО «Проектно-изыскательский  
институт «Промтранспроект»  
С.Ф. Рогову

160023, г. Вологда, ул. Ярославская,  
д. 30А, кв. 80; тел./факс: (8172) 72-24-72

Заключение № 486 ЛОД  
об отсутствии полезных ископаемых в недрах  
под участком предстоящей застройки

На участке, испрашиваемом ООО «Проектно-изыскательский институт «Промтранспроект» для разработки проектной документации по объекту: «Реконструкция автомобильной дороги Р-21 «Кола» Санкт-Петербург - Петрозаводск - Мурманск - Печенга - граница с Королевством Норвегия на участке км 51+500 - км 68+000, Ленинградской область», вдоль линии с географическими координатами:

№ точки	с.ш.			в.д.		
	град.	мин.	сек.	град.	мин.	сек.
1	59	53	35,18	31	09	12,38
2	59	53	18,99	31	14	31,38
3	59	53	11,75	31	17	36,72
4	59	52	49,34	31	19	06,07
5	59	52	33,82	31	23	30,21
6	59	52	44,77	31	26	45,82

месторождения полезных ископаемых, учитываемые Государственным и территориальным балансами и Государственным кадастром месторождений полезных ископаемых (ГКМ), отсутствуют.

Срок действия заключения: 1 год

Заместитель начальника



В.А. Житникова

Изн. № подл.	Подп. и дата	Взам. инв. №

Изн.	Кол.уч	Лист	№ док.	Подп.	Дата

190/12-ПЗ 1.3-ДПТ.3-ПЗ

4.20 Письмо Невско-Ладожского бассейнового водного управления №Р6-34-6263 от 27.12.2012г. о размерах и условиях использования охранных зон водных объектов

162

Приложение У



ФЕДЕРАЛЬНОЕ АГЕНТСТВО ВОДНЫХ РЕСУРСОВ  
НЕВСКО-ЛАДОЖСКОЕ  
БАСЕЙНОВОЕ ВОДНОЕ УПРАВЛЕНИЕ  
(НЕВСКО-ЛАДОЖСКОЕ БВУ)

ДИРЕКТОРУ  
ООО «ПРОМТРАНСПРОЕКТ»

С.Ф. РОГОВУ

ОТДЕЛ ВОДНЫХ РЕСУРСОВ  
ПО САНКТ-ПЕТЕРБУРГУ И  
ЛЕНИНГРАДСКОЙ ОБЛАСТИ

Средняя пр. В.О., д.26, Санкт-Петербург, 199004  
телефон: (812) 323-31-13, факс: (812) 328-76-71  
e-mail: [water@admint.nv.ru](mailto:water@admint.nv.ru); [kuznetsov@nibvu.spb.ru](mailto:kuznetsov@nibvu.spb.ru)

27.12.2012 № Р6-34-6263

на № \_\_\_\_\_ от \_\_\_\_\_

Невско-Ладожское бассейновое водное управление рассмотрело Ваш запрос № 1476 от 28.11.2012 г. (вх. № 8353-34 от 11.12.2012 г.) и № 1469 от 28.11.2012 г. (вх. № 8341-34 от 11.12.2012 г.) и сообщает размеры водоохранных зон, прибрежных защитных полос и береговых полос, установленных согласно ст., ст. 65, 6 Водного кодекса РФ ФЗ – 74 от 03.06.2006 г. для водотоков, находящихся в районе проектирования объекта: «Реконструкция автомобильной дороги Р-21 «Кола» Санкт-Петербург – Петрозаводск – Мурманск – Печенга – граница с Королевством Норвегия на участке км 51+500 - км 68+000, Ленинградская область».

Сведения о размерах водоохранных зон, прибрежных защитных полос и береговой полосы водных объектов приведены в таблице.

Наименование водотока	Длина водотока	Ширина водоохранной зоны, м	Ширина прибрежной защитной полосы, м	Ширина береговой полосы, м
Река Назия	42 км <sup>2</sup>	100	50	20
Река Рябиновка (Шальдикха)	12 км <sup>1</sup>	100	50	20
Ручей Задавленый	длина менее 10 км	50	50	5
Ручей км 52+336	длина менее 10 км	50	50	5

В соответствии с ст. 6 Водного кодекса РФ № 74-ФЗ полоса земли вдоль береговой линии водного объекта общего пользования (береговая полоса) предназначена для общего пользования. Каждый гражданин вправе пользоваться (без использования механических транспортных средств) береговой полосой водных объектов общего пользования для передвижения; использования, в том числе для осуществления любительского и спортивного рыболовства и причаливания плавучих средств.

Использование объектов ООО «ПРОМТРАНСПРОЕКТ»  
Вх. № 40  
21. 01 2013 г.

Взам. инв. №	
Подп. и дата	
Инв. № подл.	

Изм.	Кол.уч	Лист	№ док.	Подп.	Дата

190/12-ПЗ 1.3-ДПТ.3-ПЗ

Согласно ч. 15 ст. 65 Водного кодекса РФ ФЗ – 74 в ВЗ запрещается: размещение мест захоронения отходов производства и потребления, радиоактивных, химических, взрывчатых, токсичных, отравляющих и ядовитых веществ; движение и стоянка транспортных средств (кроме специальных транспортных средств) за исключением их движения по дорогам и стоянка на дорогах и в специально оборудованных местах, имеющих твердое покрытие;

Согласно ч. 16 ст. 65 Водного кодекса РФ ФЗ – 74 в ВЗ допускается проектирование, строительство, реконструкция, ввод в эксплуатацию, эксплуатация хозяйственных и иных объектов при условии оборудования таких объектов сооружениями, обеспечивающими охрану водных объектов от загрязнения, засорения и истощения вод в соответствии с водным законодательством и законодательством в области охраны окружающей среды.

Согласно ч. 17 ст. 65 Водного кодекса РФ ФЗ – 74 в границах прибрежных защитных полос наряду с установленными ч. 15 настоящей статьи ограничениями запрещаются: размещение отвалов размываемых грунтов.

Письмо за номером Р6-35-4803 от 17.10.2012 г. считать утратившим силу.

Зам. руководителя управления  
Начальник отдела водных ресурсов  
по Санкт-Петербургу и Ленинградской области

 А.Б. Кузнецова

Москаленко И.Б., 323-31-13

Изн. № подл.	Подп. и дата	Взам. инв. №

Изм.	Кол.уч	Лист	№ док.	Подп.	Дата

190/12-ПЗ 1.3-ДПТ.3-ПЗ

Лист

111

4.21 Письмо Невско-Ладожского бассейнового водного управления №Р6-37-1103 от 20.02.2013г. о размерах и условиях использования охранных зон водных объектов

164



ФЕДЕРАЛЬНОЕ АГЕНТСТВО ВОДНЫХ РЕСУРСОВ  
**НЕВСКО-ЛАДОЖСКОЕ  
 БАССЕЙНОВОЕ ВОДНОЕ УПРАВЛЕНИЕ  
 (НЕВСКО-ЛАДОЖСКОЕ БВУ)**  
**ОТДЕЛ ВОДНЫХ РЕСУРСОВ  
 ПО ЛЕНИНГРАДСКОЙ ОБЛАСТИ**

Техническому директору  
 ЗАО «Петербургские дороги»

**О.Н.АНДРЕЕВОЙ**

Средний пр. В.О., д. 26, Санкт-Петербург, 199004  
 телефон: (812) 323-31-13, факс: (812) 328-76-71  
 e-mail: water@admiral.ru ; knznez@nlbvu.spb.ru

20.02.2013 № Р6-37-1103  
 на № \_\_\_\_\_ от \_\_\_\_\_

На ваш запрос о водных объектах, расположенных в районе реконструируемых участков автомобильной дороги Р-21(Кола): км 51+500 – км 68 сообщаем следующее: Участок пересекают реки Назия и Рябиновка.

Согласно ст. 6 и 65 Водного кодекса РФ водоохранная зона реки Назия (длина 42км) – 100м, прибрежная защитная полоса – 50м, береговая полоса – 20м; водоохранная зона реки Рябиновка (длина 12км) – 100м, прибрежная защитная полоса – 50м, береговая полоса – 20м.

В границах водоохранных зон запрещаются:

- 1) использование сточных вод для удобрения почв;
- 2) движение и стоянка транспортных средств (кроме специальных транспортных средств), за исключением их движения по дорогам и стоянки на дорогах и в специально оборудованных местах, имеющих твердое покрытие.

В границах водоохранных зон допускаются проектирование, строительство, реконструкция, ввод в эксплуатацию, эксплуатация хозяйственных и иных объектов при условии оборудования таких объектов сооружениями, обеспечивающими охрану водных объектов от загрязнения, засорения и истощения вод в соответствии с водным законодательством и законодательством в области охраны окружающей среды.

В границах прибрежных защитных полос наряду с установленными частью 15 ст. 65 ограничениями запрещаются:

- 1) распашка земель;
- 2) размещение отвалов размываемых грунтов;
- 3) выпас сельскохозяйственных животных и организация для них летних лагерей, ванн.

Зам. руководителя  
 начальник ОВР по



*Кузнецова*  
 Кузнецова А.Б.

Взам. инв. №	
Подп. и дата	
Инв. № подл.	

Изм.	Кол.уч	Лист	№ док.	Подп.	Дата

**4.22 Письмо Управления Федеральной службы по надзору в сфере защиты прав потребителей и благополучия человека по Ленинградской области №47-01-02-1157/13 от 21.03.2013г.;**

165



ФЕДЕРАЛЬНАЯ СЛУЖБА ПО НАДЗОРУ В СФЕРЕ ЗАЩИТЫ  
ПРАВ ПОТРЕБИТЕЛЕЙ И БЛАГОПОЛУЧИЯ ЧЕЛОВЕКА  
(РОСПОТРЕБНАДЗОР)

Управление Федеральной службы  
по надзору в сфере защиты прав  
потребителей и благополучия человека  
по Ленинградской области

ул. Ольминского, д.27  
Санкт-Петербург, 192029,  
тел.: 365-18-00, факс 365-18-00  
E-mail: lenobl@47.rosпотребнадзор.ru

ОКПО 74848938, ОГРН 1057810017033,  
ИНН/КПП 781431204/278101001

№ 21 от 21 марта 2013 г. № 47-01-02-1157/13  
№ 225 от 15.02.2013

О водозаборах

Техническому директору  
ЗАО «Петербургские Дороги»

О. Н. Андреевой

196105, г. Санкт-Петербург,  
Московский пр., д. 143, оф. 720

*Тимошенко Е.А.*  
*18.04.13*  
*Тимо*

Управление Роспотребнадзора по Ленинградской области (далее – Управление) на Ваше письмо (вх. № 00-537/13 от 19.02.2013) о наличии водозаборов в районе расположения объекта «Реконструкция участков автомобильной дороги Р-21 «Кола» Санкт-Петербург – Петрозаводск – Мурманск – Печенга – граница с Королевством Норвегия. Реконструкция автомобильной дороги Р-21 «Кола» Санкт-Петербург – Петрозаводск – Мурманск – Печенга – граница с Королевством Норвегия на участке км 51+500 – км 68+000, Ленинградская область», сообщает:

Реконструируемые участки автомобильной дороги Р-21 «Кола» Санкт-Петербург – Петрозаводск – Мурманск – Печенга – граница с Королевством Норвегия на участке км 51+500 – км 68+000, находятся в пределах Кировского района Ленинградской области.

По информации глав администраций городских и сельских поселений Кировского района Ленинградской области, по территории которых проходит автодорога, поверхностные и подземные водозаборы пресных вод отсутствуют.

*Зач* Руководитель

*С. А. Горбанев*

С. А. Горбанев

Экз. № 365 00 22

ЗАО «Петербургские дороги»  
Вх. № 463  
18 апреля 2013г.

Взам. инв. №	
Подп. и дата	
Инв. № подл.	

Изм.	Кол.уч	Лист	№ док.	Подп.	Дата

190/12-ПЗ 1.3-ДПТ.3-ПЗ

**4.23 Письмо Министерства природных ресурсов и экологии  
Российской Федерации №12-47/17092 от 19.10.2012г. об особо охраняемых  
природных территориях федерального значения**



**МИНИСТЕРСТВО  
ПРИРОДНЫХ РЕСУРСОВ  
И ЭКОЛОГИИ  
РОССИЙСКОЙ ФЕДЕРАЦИИ  
(Минприроды России)**

ул. Б. Грузинская, п. 4/6, Москва, 123995,  
тел. (499) 254-48-00, факс (499) 254-43-10  
телефакс 112242 СДБЕН

19.10.2012 № 12-47/17092  
из № \_\_\_\_\_ от \_\_\_\_\_

ООО «Проектно-изыскательский институт «Промтранспроект»

ул. Ударников, д. 18, г. Вологда, 160000

О предоставлении информации

Департамент государственной политики и регулирования в сфере охраны окружающей среды Минприроды России рассмотрел письмо ООО «Проектно-изыскательский институт «Промтранспроект» от 31 июля 2012 г. № 812 о наличии особо охраняемых природных территорий федерального значения относительно проектируемого объекта «Реконструкция автомобильной дороги Р-21 «Кола» Санкт-Петербург – Петрозаводск – Мурманск – Печенга – граница с Королевством Норвегия на участке км 51+500 – км 68+000, Ленинградская область» и сообщает, что испрашиваемый объект не располагается в границах особо охраняемых природных территорий федерального значения.

Директор Департамента  
государственной политики и регулирования  
в сфере охраны окружающей среды

С.В.Юрманова

Махва О.В.  
719-08-92

Взам. инв. №	
Подп. и дата	
Инв. № подл.	

Изм.	Кол.уч	Лист	№ док.	Подп.	Дата

190/12-ПЗ 1.3-ДПТ.3-ПЗ

Лист

114



**4.24 Письмо администрации МО «Назиевское городское поселение» муниципального образования «Кировский муниципальный район» Ленинградской области №633 от 21.05.2013г. об особо охраняемых природных территориях местного значения;**

156



**АДМИНИСТРАЦИЯ  
ЛЕНИНГРАДСКОЙ ОБЛАСТИ**

**КОМИТЕТ  
ПО ПРИРОДНЫМ РЕСУРСАМ  
ЛЕНИНГРАДСКОЙ ОБЛАСТИ**

197342, Санкт-Петербург, ул. Торжковская, 4  
Для телеграмм Санкт-Петербург, 197342  
Телетайп: 121025 «Время»  
Тел.: (812) 496-56-36  
Факс: (812) 496-22-26  
E-mail: ipc@lenreg.ru

Директору  
ООО Проектно-изыскательного  
института «Промтранспроект»

С.Ф. Рогову

1600023, г. Вологда,  
ул. Ударников, д.18

*06.09.12 № ДИ-6638/12-0-1*

На № \_\_\_\_\_ от \_\_\_\_\_

Комитет по природным ресурсам Ленинградской области рассмотрел Ваш запрос от 27.07.2012 года № 802 и сообщает следующее.

Согласно представленному картографическому материалу планируемый объект: «Реконструкция автомобильной дороги Р-21 «Кола» Санкт-Петербург – Петрозаводск- Мурманск- Печенга- граница с Королевством Норвегия на участке 51+500-68+000», расположенный в Кировском районе Ленинградской области, не затрагивает границ особо охраняемых природных территорий регионального значения.

Председатель комитета

А.А. Эглит

Исп.: Кузнецова Ю.Н., 492-42-94

Изн. № подл.	Подп. и дата	Взам. инв. №

Изм.	Кол.уч	Лист	№ док.	Подп.	Дата

190/12-ПЗ 1.3-ДПТ.3-ПЗ

Лист

115

**4.25 Письмо Департамента государственной охраны, сохранения и использования объектов культурного наследия Комитета по культуре Ленинградской области №1190 от 22.07.2013г. о согласовании проведения работ**

153



Руководителю проекта ЗАО  
«Петербургские дороги»

Л.В. Сванидзе

Московский пр., 143, офис 720  
г. Санкт-Петербург, 196105



Уважаемая Людмила Владимировна!

Департамент государственной охраны, сохранения и использования объектов культурного наследия на Ваш запрос о согласовании плана обустройства площадки около объекта культурного наследия регионального значения «Памятное место, где в январе 1943 г. располагался полевой командный пункт 2-ой ударной армии Волховского фронта. Здесь 12.01.43 г. находились и руководили боевыми действиями советских войск по прорыву блокады Ленинграда выдающиеся полководцы Ворошилов К.Е., Жуков Г.К., Мерецков К.А. Установлена п/знакстела». (Решение Леноблсполкома №189 от 16.05.1988 г.) сообщает:

Так как указанное Вами обустройство (приложение к письму №1190 от 22.07.2013 г.) не попадает в разработанные границы территории вышеуказанного объекта культурного наследия, департамент не возражает против проведения данных работ при условии включения в проект работ раздела об обеспечении сохранности объекта культурного наследия. Данный раздел необходимо предоставить в департамент. Дополнительно сообщаем, что представленное Вами обустройство не исключают требований по разработке раздела об обеспечении сохранности объекта культурного наследия при проведении работ указанных в письме департамента исх. №2507 от 12.12.2012 г.

Кроме того, поскольку расстояние от объекта культурного наследия до существующей транспортной магистрали составляет 2,6 метра, расширение, сокращающее это расстояние, противоречит требованиям п. 5.5.8 Постановления Правительства Ленинградской области от 22.03.2012 №83 «Об утверждении Региональных нормативов градостроительного проектирования Ленинградской области»

Инов. № подл.	Взам. инв. №
	Подп. и дата

Изм.	Кол.уч	Лист	№ док.	Подп.	Дата

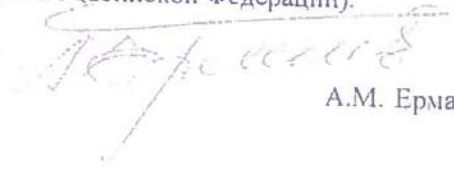
190/12-ПЗ 1.3-ДПТ.3-ПЗ



Дополнительно информируем Вас, что нарушение требований сохранения, использования и государственной охраны объектов культурного наследия (памятников истории и культуры) народов Российской Федерации, их территорий либо несоблюдение ограничений, установленных в границах их зон охраны, организация или проведение земляных, строительных или иных работ без разрешения государственного органа охраны объектов культурного наследия, а также ведение археологических разведок или раскопок без разрешения влечет наложение административного штрафа в размере до шестидесяти миллионов рублей (ст. ст. 7.13-7.15 Кодекса Российской Федерации об административных правонарушениях).

Кроме того, уничтожение или повреждение памятников истории, культуры, природных комплексов или объектов, взятых под охрану государства наказываются штрафом, либо обязательными работами, либо принудительными работами, либо лишением свободы (ст. 243 Уголовного кодекса Российской Федерации).

Заместитель председателя комитета  
начальник департамента



А.М. Ермаков

Исп. Н.В. Бобров т. 576-40-83

Изн. № подл.	Подп. и дата	Взам. инв. №

Изм.	Кол.уч	Лист	№ док.	Подп.	Дата

4.26 Письмо Департамента государственной охраны, сохранения и использования объектов культурного наследия Комитета по культуре Ленинградской области №2507 от 12.12.2012г. об объектах культурного наследия

150



ПРАВИТЕЛЬСТВО  
ЛЕНИНГРАДСКОЙ ОБЛАСТИ  
КОМИТЕТ ПО КУЛЬТУРЕ  
ЛЕНИНГРАДСКОЙ ОБЛАСТИ

Генеральному директору  
ЗАО «Петербургские Дороги»  
Е.С. Баскину

ДЕПАРТАМЕНТ  
ГОСУДАРСТВЕННОЙ ОХРАНЫ,  
СОХРАНЕНИЯ И ИСПОЛЬЗОВАНИЯ  
ОБЪЕКТОВ КУЛЬТУРНОГО НАСЛЕДИЯ

191311, Санкт-Петербург, ул. Смольного, дом 3  
Тел.: (812) 576-41-77  
E-mail: depgoz.ohram@lenreg.ru

№ \_\_\_\_\_  
На № \_\_\_\_\_ от \_\_\_\_\_

Департамент государственной охраны, сохранения и использования объектов культурного наследия на Ваш запрос сообщает, что согласно представленной схеме в районе «Реконструкции автомобильной дороги Р-21 «Кола» Санкт-Петербург-Петрозаводск-Мурманск-Печенега-граница с Королевством Норвегия на участке км 51+500-км 68+000, Ленинградская область» расположен объект культурного наследия регионального значения:

- Памятный знак-стела на месте, где в 1943-1944 гг. проходила единственная ж.д. линия, связывавшая осажденный Ленинград со страной (после прорыва блокады) (Решение Леноблисполкома №189 от 16.05.1988 г.), по адресу: р.п. Приладожский, в 18 км к востоку от г.Кировска, на Петрозаводском шоссе, близ р.Назии, близ восточной стороны поселка, на 64 км Петрозаводского шоссе.

При проводимом на указанной территории проектировании и строительстве в соответствии с требованиями ст. 36 Федерального закона «Об объектах культурного наследия (памятниках истории и культуры) народов Российской Федерации» №73-ФЗ от 25.06.2002 г. в проект работ необходимо включить раздел об обеспечении сохранности указанного объекта культурного наследия. Данный раздел необходимо предоставить в департамент.

Так же информируем, что в соответствии со ст. 37 Федерального закона «Об объектах культурного наследия (памятниках истории и культуры) народов Российской Федерации» №73-ФЗ от 25.06.2002г. земляные, строительные, хозяйственные и иные работы должны быть немедленно приостановлены исполнителем работ в случае обнаружения объекта, обладающего признаками

Взам. инв. №	
Подп. и дата	
Инв. № подл.	

Изм.	Кол.уч	Лист	№ док.	Подп.	Дата

190/12-ПЗ 1.3-ДПТ.3-ПЗ

158

объекта культурного наследия. Исполнитель работ обязан проинформировать департамент об обнаруженном объекте.

Приложение: Схема расположения объекта культурного наследия. 1 экз. 1 лист.

Начальник отдела департамента



Ю.Б. Ерошевская

И.В. Бобров  
576 40 83

Изн. № подл.	Подп. и дата	Взам. инв. №

Изн.	Кол.уч	Лист	№ док.	Подп.	Дата

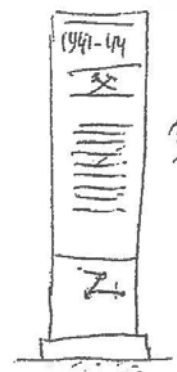
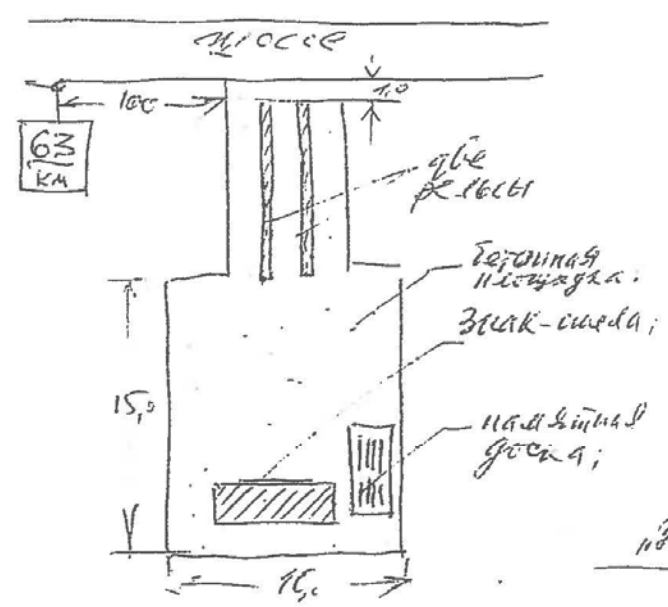
190/12-ПЗ 1.3-ДПТ.3-ПЗ

Лист

119

021.05.  
Кедровский ф-4 10 152  
пл. Прикладенский

Павильонный знак-стелла на шоссе,  
№ в 1941-44 гг. Крестовый Ж. Гурова  
от садоводов (бывш. Коммунарский шоссе)



исполн. с 1941-44  
Ж. Г. в 1941



исполн. с 1941-44  
Ж. Г. в 1941

подготовлено технич. бюро  
9/11-92. С.С.

Изм.	Кол.уч	Лист	№ док.	Подп.	Дата

Изм.	Кол.уч	Лист	№ док.	Подп.	Дата

190/12-ПЗ 1.3-ДПТ.3-ПЗ

**4.27 Письмо администрации МО «Путиловское сельское поселение» муниципального образования «Кировский муниципальный район» Ленинградской области №385 от 06.05.2013г. об особо охраняемых природных территориях местного значения;**

Администрация  
муниципального образования  
Путиловское сельское поселение  
муниципального образования  
Кировский муниципальный  
район  
Ленинградской области

187351, с.Путилово,  
ул.Братьев Пожарских, д.2  
Тел/факс 68-844  
06.05.2013 № 385  
на № 538 от 11.04.2013г.

196105  
г, Санкт-Петербург,  
Московский пр., 143, офис 720  
Техническому директору ЗАО  
«Петербургские дороги»  
О.Н.Андреевой.

*Слава Се А. В.*  
*Андреевой*

На Ваше обращение сообщая, что особо охраняемых природных территорий местного значения в границах проектирования автомобильной дороги Р-1 «Кола» Санкт-Петербург – Петрозаводск – Мурманск - Печенга – граница с Королевством Норвегия на территории муниципального образования Путиловское сельское поселение муниципального образования Кировский муниципальный район Ленинградской области не имеется.

Глава администрации

*В.И.Егорихин*

В.И.Егорихин

Чайка Н.В.  
8-813-62-68-882



Изн. № подл.	Подп. и дата	Взам. инв. №

Изн.	Кол.уч	Лист	№ док.	Подп.	Дата

190/12-ПЗ 1.3-ДПТ.3-ПЗ

Лист

121



4.28 Письмо администрации МО «Синявинское городское поселение» муниципального образования «Кировский муниципальный район» Ленинградской области №833 от 20.05.2013г. об особо охраняемых природных территориях местного значения;

158



АДМИНИСТРАЦИЯ  
Синявинского  
городского поселения  
Кировского муниципального района  
Ленинградской области  
ул. Лесная, 18.

п. Синявино, Кировский район,  
Ленинградская область, 187322  
тел. факс: 8(81362) 63 271  
E-mail: ko-sinyavino@rambler.ru

20.05.2013 № 833  
на № 01

Техническому директору  
ЗАО «Петербургские дороги»  
О.Н. Андреевой

E-mail: mail@pbd.ru

*Степанов А.В.*  
*А.В.*

Администрация Синявинского городского поселения сообщает о том, что на подведомственной территории и границах проектирования по объекту «Реконструкция автомобильной дороги Р-21 «Кола» Санкт-Петербург - Петрозаводск - Мурманск - Печенга - граница с Королевством Норвегия. Реконструкция автомобильной дороги Р-21 «Кола» Санкт-Петербург - Петрозаводск - Мурманск - Печенга - граница с Королевством Норвегия на участке км 51-500 км 68-000, Ленинградская область» особо охраняемые природные территории местного значения отсутствуют.

Обращаю Ваше внимание на то, что на 66 км автодороги Р-21 «Кола»..... расположен объект культурного наследия федерального значения «Место соединения войск Ленинградского и Волховского фронтов, осуществивших прорыв блокады г. Ленинграда 18 января 1943 г.»

Исполняющий обязанности  
главы администрации -  
заместитель главы администрации

*Макшутис*

Е.А. Макшутис

*Мукушинов Н.А.*

Е.В. Хоменок  
63236

*Хоменок*

20.5.13

ЗАО «Петербургские дороги»	
Вход. №	616
от	20.05.13
г.	2013

Взам. инв. №	
Подп. и дата	
Инв. № подл.	

Изм.	Кол.уч	Лист	№ док.	Подп.	Дата

**4.29 Письмо администрации МО «Приладожское городское поселение» муниципального образования «Кировский муниципальный район» Ленинградской области №540/01-19 от 15.05.2013г. об особо охраняемых природных территориях местного значения**

159



КИРОВСКИЙ МУНИЦИПАЛЬНЫЙ РАЙОН  
ЛЕНИНГРАДСКОЙ ОБЛАСТИ

АДМИНИСТРАЦИЯ  
МУНИЦИПАЛЬНОГО ОБРАЗОВАНИЯ  
ПРИЛАДОЖСКОЕ  
ГОРОДСКОЕ ПОСЕЛЕНИЕ  
(администрация)  
МО Приладожское городское поселение)

Техническому директору  
ОАО «Петербургские дороги»  
О.А. Андреевой

пос. Приладожский, д.23а, корп.3, Кировский район,  
Ленинградская область, 187326  
телефон/факс: (81362) 65-392  
e-mail: priladm@mail.ru

ИНН 4706023800 КПП 470601001  
ОКПО 43500307 ОГРН 1054700325668

15.05.2013 № 540/01-19

на иск. № 538 от 11.04.2013

На Ваше обращение о разработке проектной документации по объекту: «Реконструкция участков автомобильной дороги Р-21»Кола» Санкт-Петербург – Петрозаводск – Мурманск - Печенга – граница с Королевством Норвегия на участке км 51+500 - км 68+000» сообщая, в границах муниципального образования Приладожское городское поселение Кировского муниципального района Ленинградской области особо охраняемые природные территории местного значения отсутствуют.

Глава администрации

А.П. Витько

Маркова  
66-405

Изн. № подл.	Подп. и дата	Взам. инв. №

Изм.	Кол.уч	Лист	№ док.	Подп.	Дата

190/12-ПЗ 1.3-ДПТ.3-ПЗ

Лист

123

#### 4.30 Документы ОАО «Синявинская птицефабрика» о размерах и режимах использования санитарно-защитной зоны предприятия

35  
168

### ОБОСНОВАНИЕ ГРАНИЦЫ САНИТАРНО-ЗАЩИТНОЙ ЗОНЫ ПО ФАКТОРУ ШУМА

#### 5.1. Общие данные

Предприятие ЗАО «Птицефабрика Синявинская» располагается по адресу: 187326, пос. Приладожский, Кировского района, Ленинградской области.

Участок предприятия ограничен:

- с севера – лесополосой;
- с востока – пустырями, далее посёлком Приладожский;
- с юга – шоссе Кола, далее лесополосой;
- с запада – полями, принадлежащими птицефабрике, далее лесополосой.

Ближайшая жилая застройка (пос. Приладожский) расположена в восточном направлении на расстоянии более 1600 м от границы территории предприятия.

Согласно СанПиН 2.2.1/2.1.1.1200-03 раздел 7.1.11 «Объекты и производства агропромышленного комплекса и малого предпринимательства» пункт 2 «Птицефабрики с содержанием более 400 тыс. кур-несушек и более 3 млн. бройлеров в год» и пункт 4 «Открытые хранилища навоза и помета» предприятие относится к I классу и размер санитарно-защитной зоны составляет 1000 м. Нормативная СЗЗ выдержана.

Для обоснования предлагаемой СЗЗ были проведены расчёты по фактору шума в шести расчётных точках, расположенных на границе СЗЗ во всех направлениях. Расположение расчётных точек указано на ситуационном плане (см. Приложение №12).

Режим работы предприятия – 250 дней в году, в одну смену, 8 часов в день с 9<sup>00</sup> до 17<sup>00</sup>. Режим работы котельной круглосуточный.

Основными источниками шума предприятия ЗАО «Птицефабрика Синявинская» являются вытяжная система вентиляции, оборудование котельной, движение грузового автотранспорта, движение легкового автотранспорта на автостоянку, мусороуборочные работы.

Приток воздуха во всех помещениях осуществляется естественным образом через регулируемые форточки. Вытяжку воздуха обеспечивают осевые вентиляторы EX50-1,5, расположенные в торцах зданий.

В котельной установлены два котла: котёл водогрейный марки ПТВМ-30М и котёл паровой марки ДКВР-6,5/13. От каждого котла установлены индивидуальные дымовые трубы высотой соответственно 72 и 45 м.

Расположение источников постоянного шума указано на ситуационном плане (см. Приложение №12).

Въезд-выезд автомобилей и техники осуществляется через проходную с шоссе Кола.

Взам. инв. №	
Подп. и дата	
Инв. № подл.	

Изм.	Кол.уч	Лист	№ док.	Подп.	Дата

190/12-ПЗ 1.3-ДПТ.3-ПЗ

Лист

124



4.31 Письмо Администрации Кировского муниципального района  
Ленинградской области №15-2655/13-0-2 от 28.05.2013г. о полигонах ТБО

166

*Савицкий А.Б.*  
*А.В.*



**АДМИНИСТРАЦИЯ**  
**Кировского**  
**муниципального района**  
**Ленинградской области**  
Новая ул., д.1, г. Кировск, 187342  
Телефон 21-282, факс 20-611  
E-mail: adm\_kirovsk@mail.ru  
ОКПО 43500084, ОГРН 1024701333040  
ИНН/КПП 4706012238/470601001

Техническому директору  
ЗАО «Петербургские дороги»

**О.Н.Андреевой**

Московский пр., д.143, офис 720  
г. Санкт-Петербург  
196105

*28.05.2013 № 15-2655/13-0-2*  
На № *424* от *28.05.2013*

Уважаемая Ольга Николаевна!

На Ваш запрос повторно сообщаем, что на территории МО Кировский муниципальный район лицензированные полигоны ТБО отсутствуют. Ближайшие лицензированные полигоны ТБО находятся на территории Всеволожского и Волховского муниципальных районов.

Место складирования мусора находится на 5 км автомобильной дороги федерального значения Санкт-Петербургское южное полукольцо через Кировск, Гатчину, Большую Ижору.

Обслуживающая организация ЗАО «Завод МПБО», юридический адрес г. Санкт-Петербург, Малоохтинский проспект, д.68, ком.418, телефон/факс 718-27-70.

Заместитель главы администрации  
по общим вопросам

*В.В.Осипович*

В.В.Осипович

Бурдина 28185



Изн. № подл.	Подп. и дата	Взам. инв. №

Изм.	Кол.уч	Лист	№ док.	Подп.	Дата

190/12-ПЗ 1.3-ДПТ.3-ПЗ





**4.32 Письмо Комитета по топливно-энергетическому комплексу Ленинградской области №3-1603/2020 от 20.04.2020г. о согласовании документации по планировке территории**



ПРАВИТЕЛЬСТВО  
ЛЕНИНГРАДСКОЙ ОБЛАСТИ

КОМИТЕТ  
ПО ТОПЛИВНО-ЭНЕРГЕТИЧЕСКОМУ  
КОМПЛЕКСУ

191311, Санкт-Петербург, ул. Смольного, 3  
Для телеграмм: Санкт-Петербург, 191311  
Тел.: (812) 539-42-31  
Тел./ факс: (812) 539-51-59, 539-42-25  
E-mail: tek@lenreg.ru

20.04.2020 № 3-1603/2020

На № \_\_\_\_\_ от \_\_\_\_\_


Генеральному инженеру  
ФКУ «УПРДОР «Северо-Запад»»  
**В.Е.Борисову**

[office@nwroads.spb.ru](mailto:office@nwroads.spb.ru)

**Уважаемый Валерий Евгеньевич!**

По результатам рассмотрения документации по планировке территории для размещения объекта *«Реконструкция автомобильной дороги М-18 «Кола» - от Санкт-Петербурга через Петрозаводск, Мурманск, Печенгу до границы с Норвегией (международный автомобильный пункт пропуска через государственную границу Российской Федерации «Борисоглебск»). Реконструкция автомобильной дороги Р-21 «Кола» Санкт-Петербург – Петрозаводск – Мурманск – Печенга – граница с Королевством Норвегия на участке км 51+500 – км 68+000, Ленинградская область»,* сообщая о согласовании документации.

Председатель комитета




Ю.В.Андреев

Исп.: Е.А.Кузьмина,  
8 (812) 539-42-32, 4824.

Вх.№ 2959 20 АПР 2020

Документ создан в электронной форме. № 3-1603/2020 от 20.04.2020. Исполнитель: Кузьмина Е.А.  
Страница 1 из 2. Страница создана: 20.04.2020 13:04



Взам. инв. №	
Подп. и дата	
Инв. № подл.	

Изм.	Кол.уч	Лист	№ док.	Подп.	Дата

190/12-ПЗ 1.3-ДПТ.3-ПЗ

Лист  
127

### 4.33 Проектная документация лесного участка

Изм.	Кол.уч	Лист	№ док.	Подп.	Дата
Изм.	Кол.уч	Лист	№ док.	Подп.	Дата

Изм.	Кол.уч	Лист	№ док.	Подп.	Дата

190/12-ПЗ 1.3-ДПТ.3-ПЗ
------------------------

Лист
128